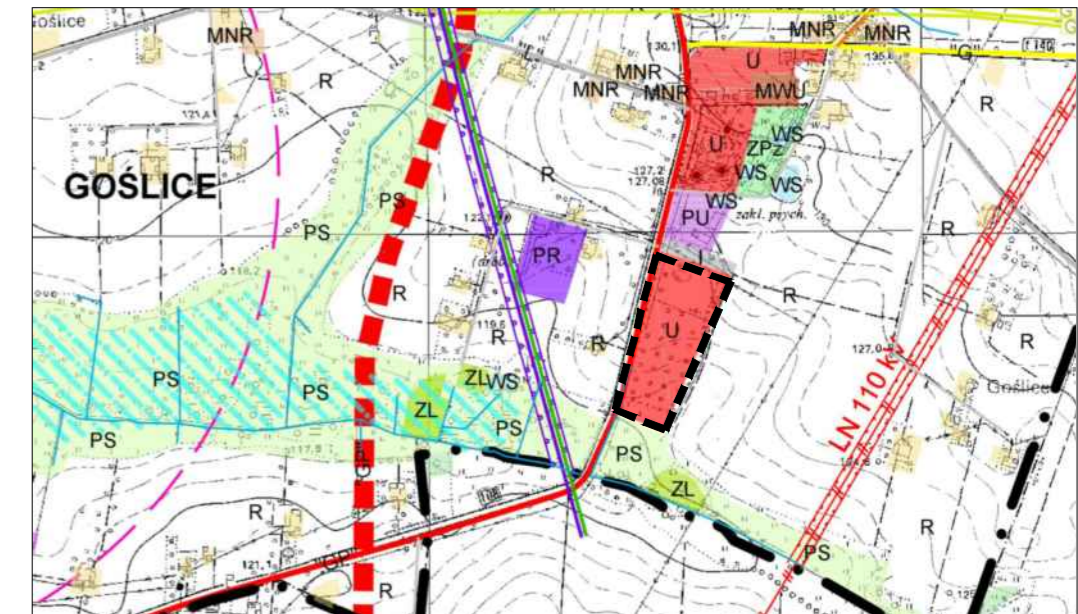




# MIEJSCOWY PLAN ZAGOSPODAROWANIA PRZESTRZENNEGO DLA TERENU DZIAŁKI NR EWID. 130/21 W MIEJSCOWOŚCI GOŚLICE







Załącznik Nr 1  
do Uchwały Nr .....  
Rady Gminy Bielsk  
z dnia .....

## Wyrys ze Studium uwarunkowań i kierunków zagospodarowania przestrzennego gminy Bielsk

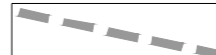





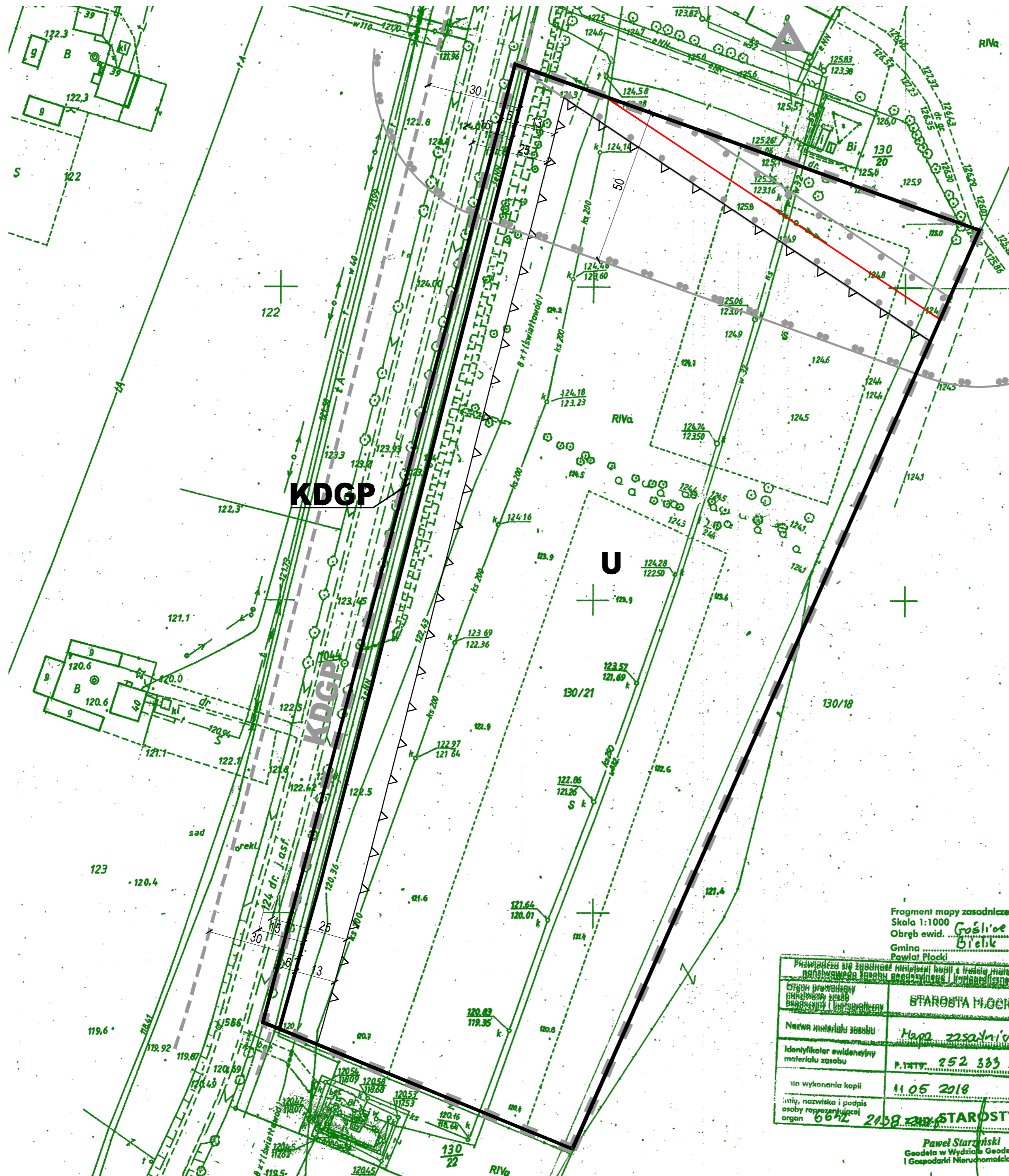
-  obszar objęty planem
-  **U** TERENY ZABUDOWY USŁUGOWEJ

### Graficzne ustalenia planu:

-  granica obszaru objętego ustaleniami planu
-  linie rozgraniczające tereny o różnym przeznaczeniu i różnych zasadach zagospodarowania
-  nieprzekraczalne linie zabudowy
-  granica strefy ochrony konserwatorskiej obiektu zabytkowego
-  **U** tereny zabudowy usługowej
-  **KDGP** teren drogi publicznej klasy głównej ruchu przyspieszonego

### Informacje:

-  orientacyjne linie rozgraniczające tereny o różnym przeznaczeniu
-  istniejąca sieć elektroenergetyczna ze strefą ochronną
-  obiekt zabytkowy
-  **KDGP** teren drogi publicznej klasy głównej ruchu przyspieszonego

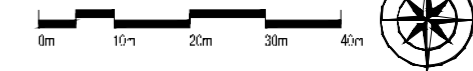


Fragm. mapy zasadniczej  
Skala 1:1000  
Obręb ewid. **Goślice**  
Gmina **Bielsk**  
Powiat **Płocki**

Przedkładanie się zgodne z art. 17 ust. 1 pkt 1 i 2 ustawy z dnia 27.07.2002 r. o ewidencji gruntów i budynków	
STAN PRZEKAZANIA	STAROSTA PŁOCKI
Nazwa materiału zasobu	Mapa zasadnicza
Identyfikator ewidencyjny materiału zasobu	P.1417 252 333 152
dn. wykonania kopii	11.05.2018
imię, nazwisko i podpis osoby reprezentującej organ	6642 2158 2018 STAROSTY

Paweł Starzyński  
Geodeta w Wydziale Geodezji i Gospodarki Nieruchomościami

Skala 1:1000



Podkład mapowy został przygotowany z wykorzystaniem 1:cm urzędowej kopii mapy zasadniczej posiadającej podobieństwo 6 zgodną z oryginałem w przyjętym co państwowemu zasobu geodezyjnego i kartograficznego.

### MIEJSCOWY PLAN ZAGOSPODAROWANIA PRZESTRZENNEGO DLA TERENU DZIAŁKI NR EWID. 130/21 W MIEJSCOWOŚCI GOŚLICE



BUDOWLANE I URBANISTYCZNE USŁUGI PROJEKTOWE  
mgr inż. ALICJA PEJTA-JAWORSKA  
opracowania planistyczne, projekty infrastruktury technicznej, ekspertyzy z zakresu ochrony środowiska

09-400 Płock, ul. Kazimierza Wielkiego 37/93 kom. 504765500 e-mail: apjaworska@wp.pl

Główny projektant: mgr inż. Alicja Pejta-Jaworska

Uprawnienia urbanistyczne Nr 1500