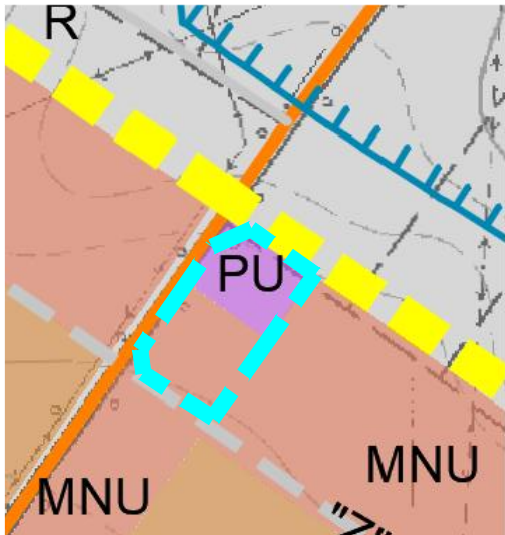


MIEJSCOWY PLAN ZAGOSPODAROWANIA PRZESTRZENNEGO FRAGMENTÓW OBRĘBU BIELSK ORAZ FRAGMENTU OBRĘBU CIACHCIN NOWY

RYSUNEK PLANU ARKUSZ 1/2

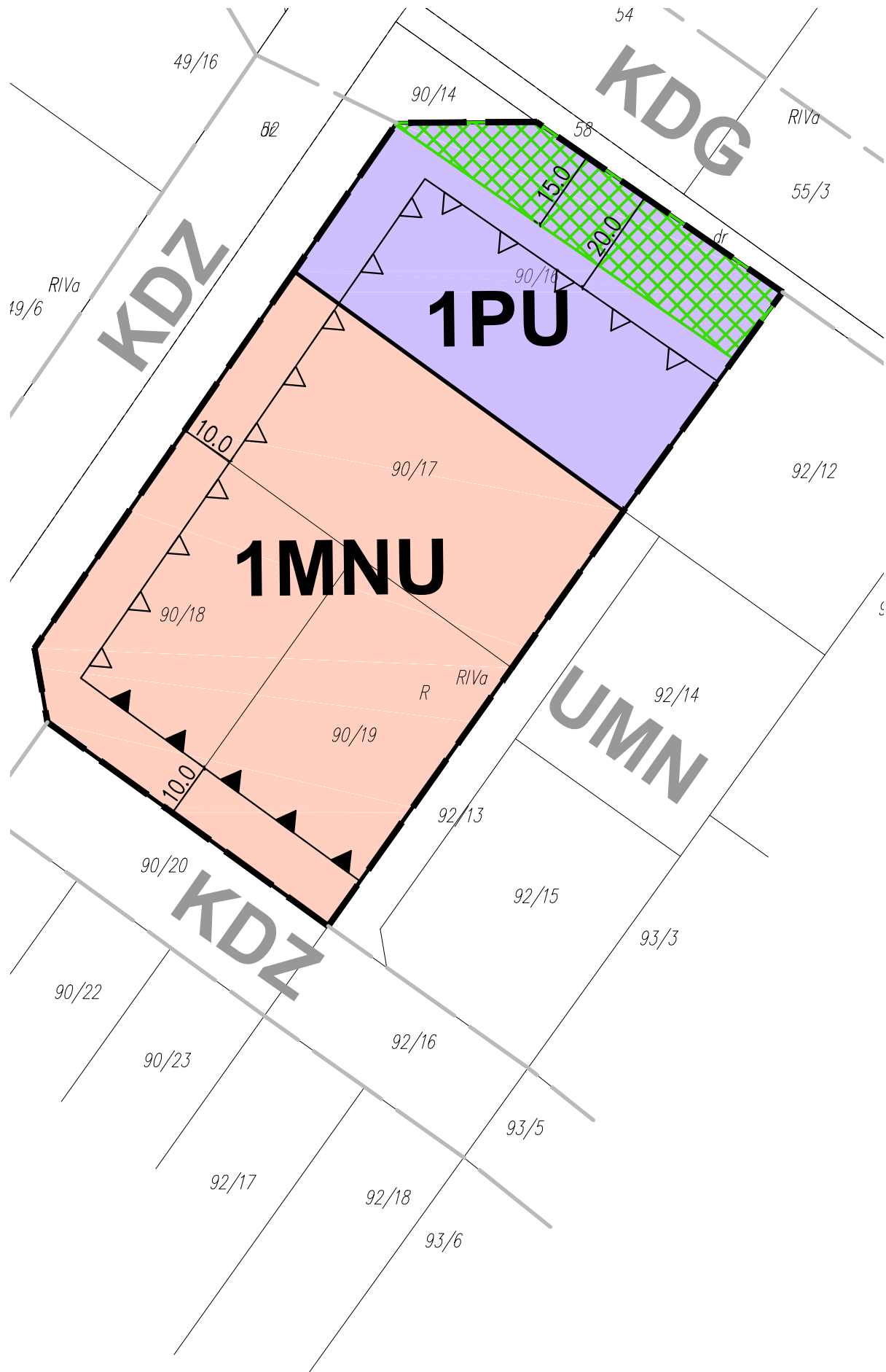
Załącznik Nr 1
do uchwały Nr 244/XL/2018 Rady Gminy Bielsk z dnia 3 października 2018 r.

WYRYS ZE STUDIUM
UWARUNKOWAŃ KIERUNKÓW
ZAGOSPODAROWANIA PRZESTRZENNEGO
GMINY BIELSK
UCHWAŁA NR 227/XXXVII/2018
Z 28 MAJA 2018 R.



GRANICE OBSZARU OBJĘTEGO PLANEM

OZNACZENIA	
KIERUNKI PRZEZNACZENIA TERENÓW	
MN	TERENY ZABUDOWY MIESZKANIOWEJ JEDNORODZINNEJ
MNU	TERENY ZABUDOWY MIESZKANIOWEJ JEDNORODZINNEJ I USŁUG
PU	TERENY OBIEKTÓW PRODUKCYJNYCH, SKŁADÓW, MAGAZYNÓW I USŁUG
R	TERENY ROLNICZE
INFRASTRUKTURA TECHNICZNA I KOMUNIKACJA	
	GRANICE TERENÓW ZMELIOROWANYCH
	DROGI POWIATOWE
	DROGI INNE
	PROJEKTOWANA DROGA KLASY G
"G"	DROGA KLASY "G" - DROGA GŁÓWNA
"Z"	DROGA KLASY "Z" - DROGA ZBIORCZA



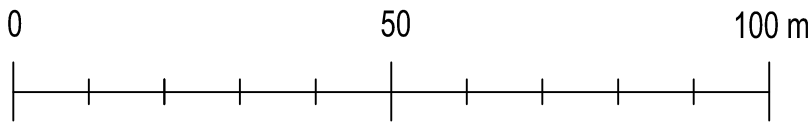
LEGENDA ARKUSZ 1/2

OZNACZENIA OBOWIĄZUJĄCE


	GRANICA OBSZARU OBJĘTEGO PLANEM
	LINIE ROZGRANICZAJĄCE TERENY O RÓŻNYM PRZEZNACZENIU LUB RÓŻNYCH ZASADACH ZAGOSPODAROWANIA
	LINIE ZABUDOWY OBOWIĄZUJĄCE
	LINIE ZABUDOWY NIEPRZEKRACZALNE
MNU	TEREN ZABUDOWY MIESZKANIOWEJ JEDNORODZINNEJ ORAZ ZABUDOWY USŁUGOWEJ
PU	TEREN OBIEKTÓW PRODUKCYJNYCH, SKŁADÓW, MAGAZYNÓW ORAZ ZABUDOWY USŁUGOWEJ
	STREFA ZIELENI

OZNACZENIA INFORMACYJNE

KDZ	PRZEZNACZENIE TERENU POZA OBSZAREM OBJĘTYM PLANEM (KDZ - DROGA ZBIORCZA, KDG - DROGA GŁÓWNA)
	LINIE ROZGRANICZAJĄCE TERENY O RÓŻNYM PRZEZNACZENIU LUB RÓŻNYCH ZASADACH ZAGOSPODAROWANIA POZA OBSZAREM OBJĘTYM PLANEM



 90-865 ŁÓDŹ, UL. PIOTKOŃSKA 50B, TEL. 42 680 51 94 PRACOWNIA@INTEKPROJEKT.PL, WWW.INTEKPROJEKT.PL					
TEMAT:	MIEJSCOWY PLAN ZAGOSPODAROWANIA PRZESTRZENNEGO FRAGMENTÓW OBRĘBU BIELSK ORAZ FRAGMENTU OBRĘBU CIACHCIN NOWY				
AUTOR:	mgr inż. arch. Gabriel Ferliński uprawniony do sporządzania mpzp na podstawie art. 5 pkt 3 i 4 ustawy opizp				
WSPÓŁPRACA:	mgr Anna Pustowska uprawniona do sporządzania mpzp na podstawie art. 5 pkt 4 ustawy opizp				
RYSUNEK:	RYSUNEK PLANU				
DATA:	SIERPIEŃ 2018	SKALA:	1: 1000	ZAŁĄCZNIK	1



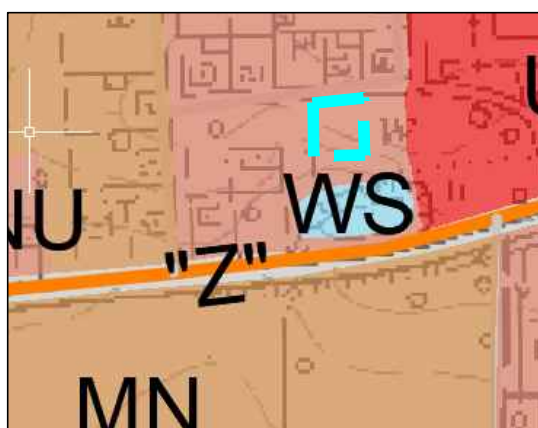
MIEJSCOWY PLAN ZAGOSPODAROWANIA PRZESTRZENNEGO FRAGMENTÓW OBRĘBU BIELSK ORAZ FRAGMENTU OBRĘBU CIACHCIN NOWY

RYSUNEK PLANU ARKUSZ 2/2

Załącznik Nr 1

do uchwały Nr 244/XL/2018 Rady Gminy Bielsk z dnia 3 października 2018 r.

WYRYS ZE STUDIUM
UWARUNKOWAŃ KIERUNKÓW
ZAGOSPODAROWANIA PRZESTRZENNEGO
GMINY BIELSK
UCHWAŁA NR 227/XXXVII/2018
Z 28 MAJA 2018 R.

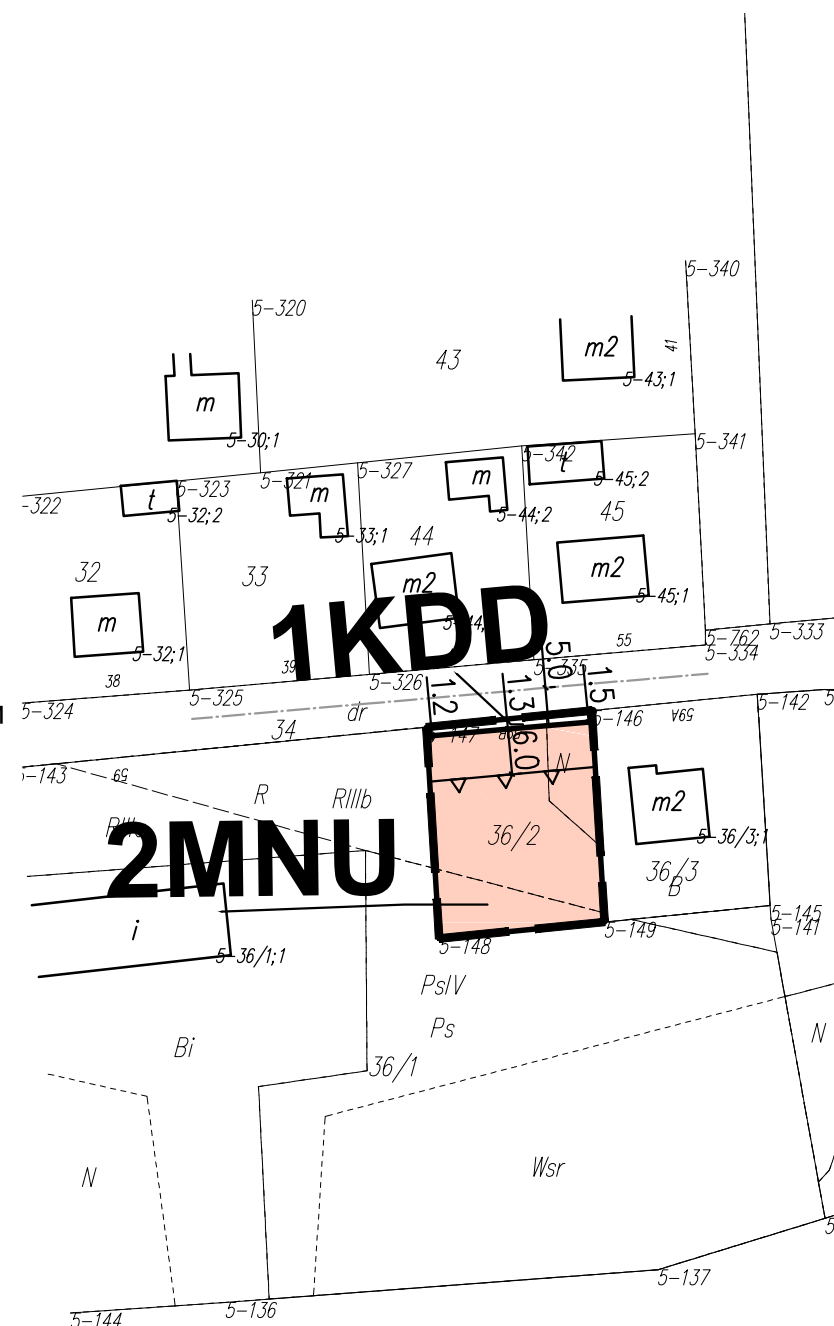


GRANICE OBSZARU OBJĘTEGO PLANEM

OZNACZENIA

KIERUNKI PRZEZNACZENIA TERENÓW

- MN** TERENY ZABUDOWY MIESZKANIOWEJ JEDNORODZINNEJ
- MNU** TERENY ZABUDOWY MIESZKANIOWEJ JEDNORODZINNEJ I USŁUG
- U** TERENY ZABUDOWY USŁUGOWEJ
- WS** TERENY WÓD POWIERZCHNIOWYCH
- INFRASTRUKTURA TECHNICZNA I KOMUNIKACJA
 - DR** DROGI POWIATOWE
 - DR** DROGI INNE
 - "Z"** DROGA KLASY "Z" - DROGA ZBIORCZA



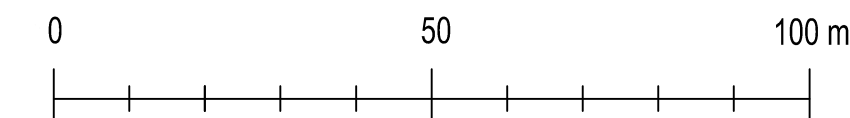
LEGENDA ARKUSZ 2/2

OZNACZENIA OBOWIĄZUJĄCE

- GRANICA OBSZARU OBJĘTEGO PLANEM**
- LINIE ROZGRANICZAJĄCE TERENY O RÓŻNYM PRZEZNACZENIU LUB RÓŻNYCH ZASADACH ZAGOSPODAROWANIA**
- LINIE ZABUDOWY NIEPRZEKRACZALNE**
- MNU** TEREN ZABUDOWY MIESZKANIOWEJ JEDNORODZINNEJ ORAZ ZABUDOWY USŁUGOWEJ
- KDD** TEREN DROGI DOJAZDOWEJ

OZNACZENIA INFORMACYJNE

- OŚ JEZDNI**



TEMAT:	MIEJSCOWY PLAN ZAGOSPODAROWANIA PRZESTRZENNEGO FRAGMENTÓW OBRĘBU BIELSK ORAZ FRAGMENTU OBRĘBU CIACHCIN NOWY				
AUTOR:	mgr inż. arch. Gabriel Ferliński uprawniony do sporządzania mpzp na podstawie art. 5 pkt 3 i 4 ustawy opizp				
WSPÓŁPRACA:	mgr Anna Pustowska uprawniona do sporządzania mpzp na podstawie art. 5 pkt 4 ustawy opizp				
RYSUNEK:	RYSUNEK PLANU				
DATA:	SIERPIEŃ 2018	SKALA:	1: 1000	ZAŁĄCZNIK	1