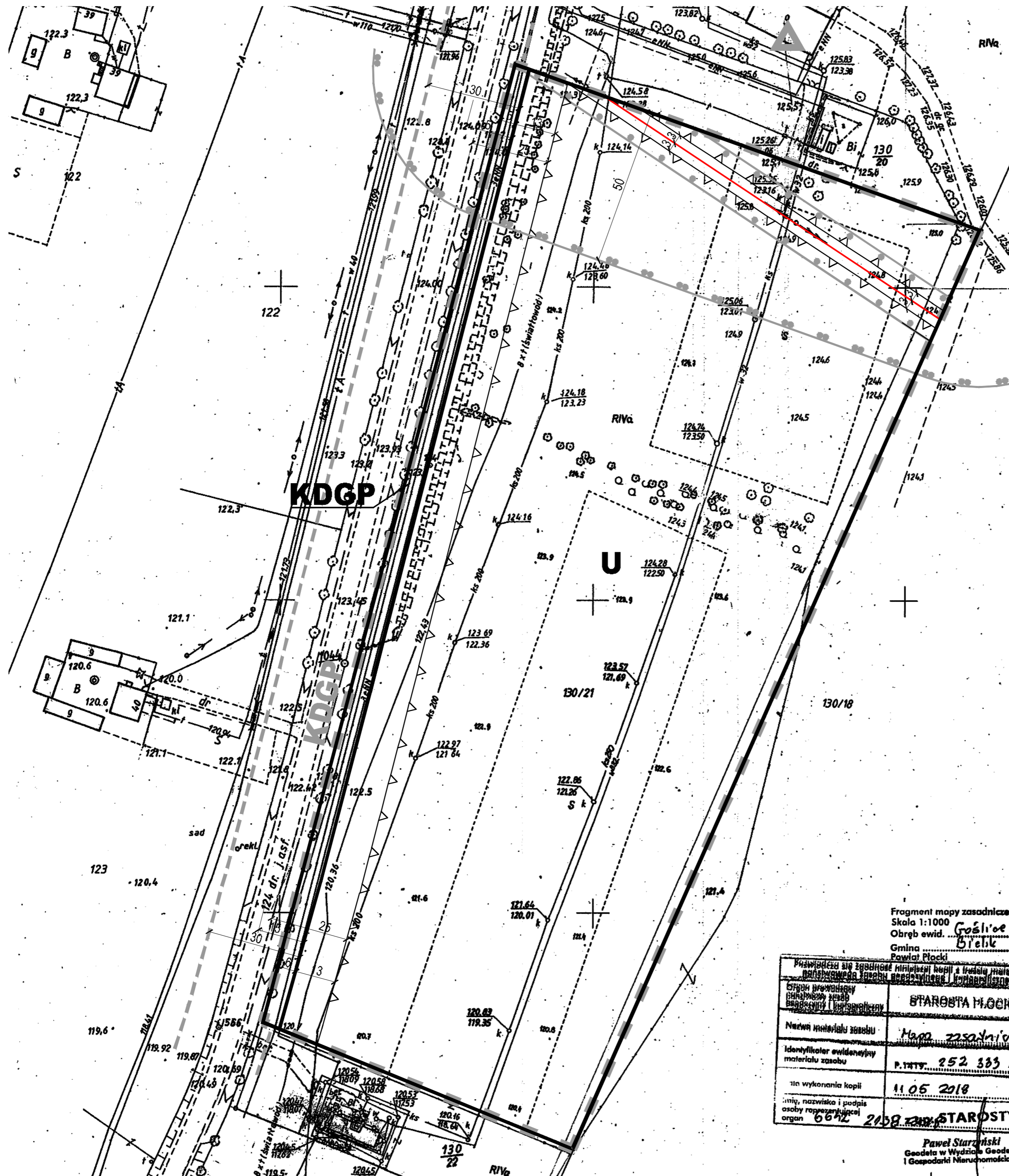
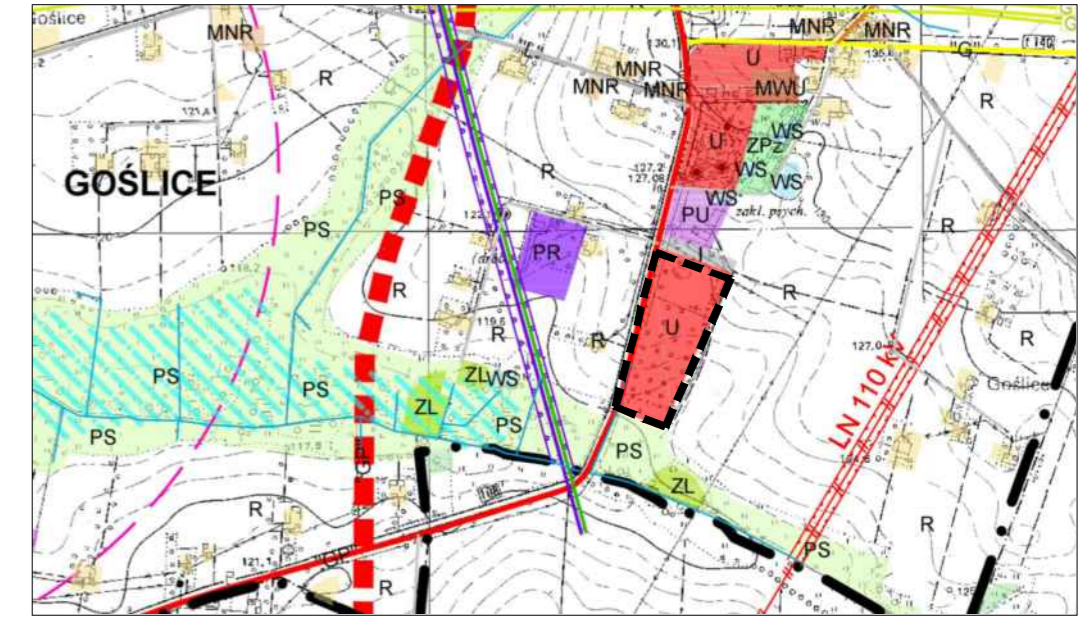




MIEJSCOWY PLAN ZAGOSPODAROWANIA PRZESTRZENNEGO DLA TERENU DZIAŁKI NR EWID. 130/21 W MIEJSCOWOŚCI GOŚLICE

Załącznik Nr 1
do Uchwały Nr 18/III/2018
Rady Gminy Bielsk
z dnia 28 grudnia 2018 roku










Wyrys ze Studium uwarunkowań i kierunków zagospodarowania przestrzennego gminy Bielsk







-  obszar objęty planem
-  TERENY ZABUDOWY USŁUGOWEJ

Graficzne ustalenia planu:

-  granica obszaru objętego ustaleniami planu
-  linie rozgraniczające tereny o różnym przeznaczeniu i różnych zasadach zagospodarowania
-  nieprzekraczalne linie zabudowy
-  granica strefy ochrony konserwatorskiej obiektu zabytkowego
-  strefa ochronna od linii elektroenergetycznych
-  tereny zabudowy usługowej
-  teren drogi publicznej klasy głównej ruchu przyspieszonego

Informacje:

-  orientacyjne linie rozgraniczające tereny o różnym przeznaczeniu
-  istniejąca sieć elektroenergetyczna
-  obiekt zabytkowy
-  teren drogi publicznej klasy głównej ruchu przyspieszonego

Skala 1:1000



Fragment mapy zasadniczej
Skala 1:1000
Obręb ewid. **Goślice**
Gmina **Bielsk**
Powiat **Płocki**

Przebieg linii zgodnie z projektem kopii z treści materiału planistycznego (zob. załącznik nr 1)	
Imię i nazwisko osoby odpowiedzialnej	STAROSTA PŁOCKI
Nazwa materiału zasobu	Mapa zasadnicza
Identyfikator ewidencyjny materiału zasobu	P.TRYT 252 333 152
dn wykończenia kopii	11.05.2018
imię, nazwisko i podpis osoby reprezentującej organ	6642 2158 2018 STAROSTY

Paweł Starzyński
Geodeta w Wydziale Geodezji i Gospodarki Nieruchomościami

MIEJSCOWY PLAN ZAGOSPODAROWANIA PRZESTRZENNEGO DLA TERENU DZIAŁKI NR EWID. 130/21 W MIEJSCOWOŚCI GOŚLICE

BUDOWLANE I URBANISTYCZNE USŁUGI PROJEKTOWE
mgr inż. ALICJA PEJTA-JAWORSKA
opracowania planistyczne, projekty infrastruktury technicznej, ekspertyzy z zakresu ochrony środowiska

09-400 Płock, ul. Kazimierza Wielkiego 37/93 kom. 504765500 e-mail: a.pajta@wp.pl

Główny projektant: mgr inż. Alicja Pejta-Jaworska
Uprawnienia urbanistyczne Nr 1500