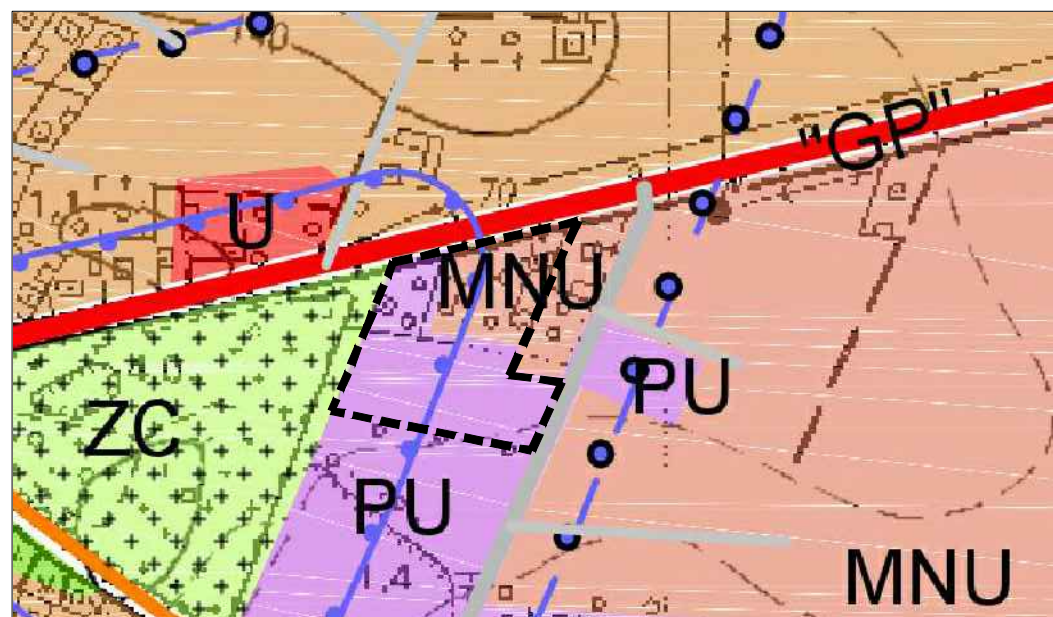







MIEJSCOWY PLAN ZAGOSPODAROWANIA PRZESTRZENNEGO DLA DZIAŁEK NR EWID. 694, 695, 697/1, 697/2 W MIEJSCOWOŚCI BIELSK

Załącznik Nr 1
do Uchwały Nr
Rady Gminy Bielsk
z dnia

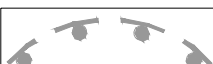

Wyrys ze Studium uwarunkowań i kierunków
zagospodarowania przestrzennego gminy Bielsk




Graficzne ustalenia planu:

-  granica obszaru objętego planem
-  linie rozgraniczające tereny o różnym przeznaczeniu i różnych zasadach zagospodarowania
-  nieprzekraczalne linie zabudowy
-  PU teren obiektów produkcyjnych, składów, magazynów i usług
-  U tereny zabudowy usługowej

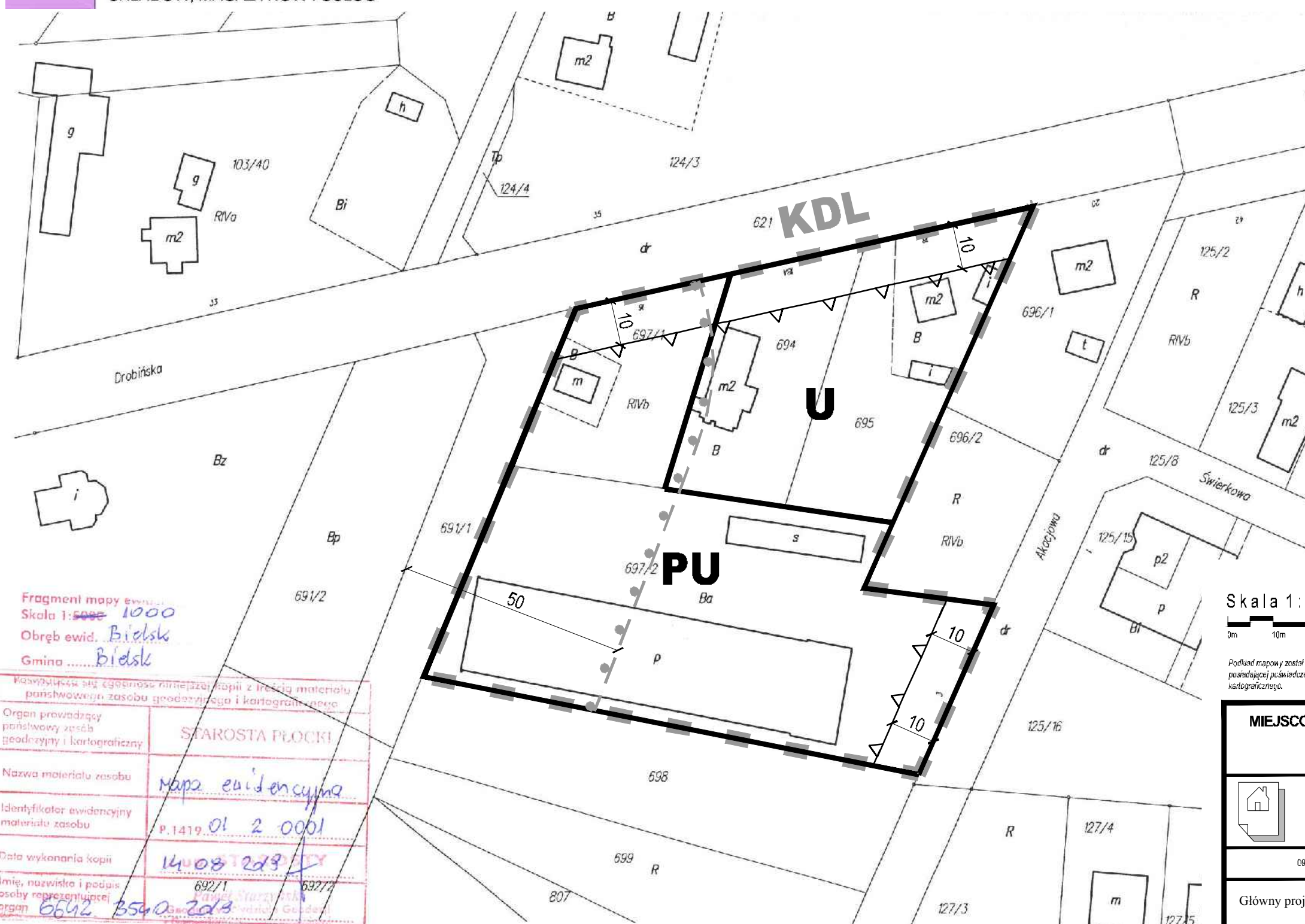
Informacje:

-  strefa sanitarna cmentarza
-  KDL teren drogi publicznej klasy lokalnej

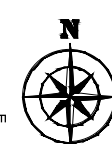
 obszar objęty planem

MNU TERENY ZABUDOWY MIESZKANIOWEJ
JEDNORODZINNEJ I USŁUG

PU TERENY OBIEKTÓW PRODUKCYJNYCH,
SKŁADÓW, MAGAZYNÓW I USŁUG



Skala 1:1000
0m 10m 20m 30m 40m



Podkład mapowy został przygotowany z wykorzystaniem urzędowej kopii mapy zasobów i posiadającej potwierdzenie zgodności z oryginałem, przyległym do państwowego zasobu geodezyjnego i kartograficznego.

Fragm. mapy ewid. Skala 1:1000
Obręb ewid. Bielsk
Gmina Bielsk

Kopieństwo się zgodności niniejszej kopii z oryginałem materiału państwowego zasobu geodezyjnego i kartograficznego	STAROSTA PŁOCKI
Organ prowadzący państwowy zasób geodezyjny i kartograficzny	
Nazwa materiału zasobu	Mapa ewidencyjna
Identyfikator ewidencyjny materiału zasobu	P.1419.01.2.0001
Data wykonania kopii	14.08.2019
Imię, nazwisko i podpis osoby reprezentującej organ	692/1 692/2

**MIEJSCOWY PLAN ZAGOSPODAROWANIA PRZESTRZENNEGO
DLA DZIAŁEK NR EWID. 694, 695, 697/1, 697/2
W MIEJSCOWOŚCI BIELSK**

BUDOWLANE I URBANISTYCZNE USŁUGI PROJEKTOWE
mgr inż. ALICJA PEJTA-JAWORSKA
opracowania planistyczne, projekty infrastruktury technicznej, ekspertyzy z zakresu ochrony środowiska

08-400 Pock, J. Kazimierza Wielkiego 37-83 kom. 504786500 e-mail: ajjaworska@wp.pl

Główny projektant: **mgr inż. Alicja Pejta-Jaworska**
Uprawnienia urbanistyczne Nr 1500