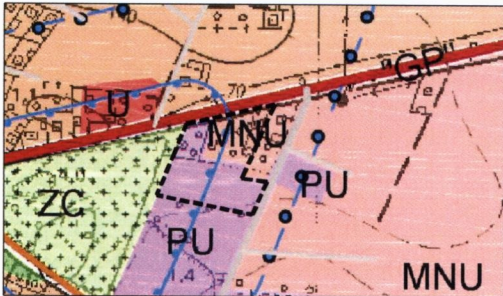


MIJSCOWY PLAN ZAGOSPODAROWANIA PRZESTRZENNEGO DLA DZIAŁEK NR EWID. 694, 695, 697/1, 697/2 W MIEJSCOWOŚCI BIELSK

Załącznik Nr 1
do Uchwały Nr 45/VI/2019
Rady Gminy Bielsk
z dnia 21 marca 2019 r.

Wyrys ze Studium uwarunkowań i kierunków
zagospodarowania przestrzennego gminy Bielsk



Graficzne ustalenia planu:


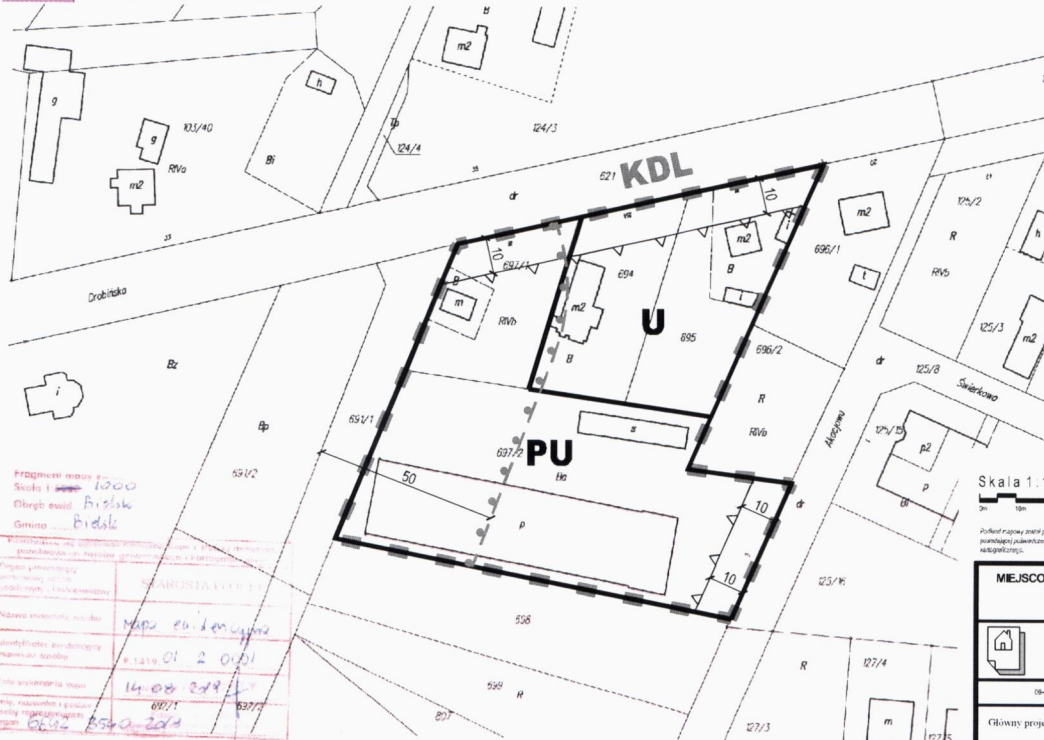
- granica obszaru objętego planem
- linie rozgraniczające tereny o różnym przeznaczeniu i różnych zasadach zagospodarowania
- nieprzekraczalne linie zabudowy
- PU** teren obiektów produkcyjnych, składów, magazynów i usług
- U** tereny zabudowy usługowej

Informacje:

- strefa sanitarna cmentarza
- KDL** teren drogi publicznej klasy lokalnej

obszar objęty planem

- MNU** TERENY ZABUDOWY MIESZKANIOWEJ JEDNORODZINNEJ I USŁUG
- PU** TERENY OBIEKTÓW PRODUKCYJNYCH, SKŁADÓW, MAGAZYNÓW I USŁUG



Przebieg linii 1000
Skala 1:1000
Obszary ewid. Bielsk
Gmina Bielsk

Przebieg linii 1000	1000
Skala 1:1000	1000
Obszary ewid. Bielsk	Bielsk
Gmina Bielsk	Bielsk
Przebieg linii 1000	1000
Skala 1:1000	1000
Obszary ewid. Bielsk	Bielsk
Gmina Bielsk	Bielsk

**MIJSCOWY PLAN ZAGOSPODAROWANIA PRZESTRZENNEGO
DLA DZIAŁEK NR EWID. 694, 695, 697/1, 697/2
W MIEJSCOWOŚCI BIELSK**

BUDOWLANE I URBANISTYCZNE USŁUGI PROJEKTOWE
mgr inż. ALICJA PEJTA-JAWORSKA
opracowanie punktowego projektu urbanistycznego i budowlanego, sporządzenie z planu urbanistycznego

09-409 Puck J. Kucharska-Wielka 37 83 kum. 504790503 e-mail: ajepta@pejta.pl

Główny projektant: **mgr inż. Alicja Pejta-Jaworska**
Uprawnienia urbanistyczne: Nr 1500

PRZEWODNICZĄCY
Rady Gminy Bielsk
Mariusz Chyliński