

Bielsk:

OGŁOSZENIE O ZMIANIE OGŁOSZENIA

OGŁOSZENIE DOTYCZY:

Ogłoszenia o zamówieniu

INFORMACJE O ZMIENIANYM OGŁOSZENIU

Numer: 567988-N-2018

Data: 05-06-2018

SEKCJA I: ZAMAWIAJĄCY

Gmina Bielsk, Krajowy numer identyfikacyjny 61101556600000, ul. Plac Wolności , 09230 Bielsk, woj. mazowieckie, państwo Polska, tel. 24 265 01 01, e-mail ug.bielsk@poczta.onet.pl, faks 24 265 01 05.

Adres strony internetowej (url):

SEKCJA II: ZMIANY W OGŁOSZENIU

II.1) Tekst, który należy zmienić:

Miejsce, w którym znajduje się zmieniany tekst:

Numer sekcji: II.

Punkt: 4)

W ogłoszeniu jest: 1.1.1 Zadanie nr 1: Remont drogi gminnej Lubiejewo-Leszczyn Księży: Lokalizacja: Leszczyn Księży gm. Bielsk , działka nr 258; Lubiejewo gm. Bielsk , działka nr 53 Droga przeznaczona do remontu posiada nawierzchnię gruntową ulepszoną żwirem o długości 990 mb i szerokości 4 – 7,5 m. W ramach remontu drogi należy wykonać następujące czynności: ocena stanu istniejącego, roboty pomiarowe, wyprofilowanie poprzeczne i podłużne drogi, wyrównanie powierzchni kruszywem naturalnym (pospółka)- grubość warstwy po zagęszczeniu 5 cm na szerokości drogi – 4,0 m, powierzchniowe poczwórne utrwalenie poprzez czterokrotny sprysk emulsją asfaltową czterokrotnie rozsypanego kruszywa sortowanego– 4 cm grubości (4x1cm) na szerokości 3 m, mechaniczne ścinanie zawyżonych poboczy gruntowych i zebranie nadmiaru gruntu powstałego w wyniku profilowania dróg równiarką, roboty dodatkowe - pobocza 2 x 0,50m- profilowanie i ścięcie zawyżonych poboczy, wykonanie poboczy z kruszyw naturalnych o grubości 20cm po zagęszczeniu. Zamawiający wstępnie szacuje zakres zamówienia na 3960,0 m2 Ostateczna długość drogi oraz ilość m2 powierzchni zostaną ustalone po przeprowadzeniu procedury przetargowej. Zadanie będzie realizowane do wysokości posiadanych środków przez Zamawiającego. 1.1.2 Zadanie nr 2: Remont drogi gminnej Niszczyce – Żągoty: Lokalizacja: Żągoty gm. Bielsk , działka nr 138 Droga przeznaczona do

remontu posiada nawierzchnię gruntową ulepszoną żwirem o długości 805mb i szerokości 6,00 m W ramach remontu drogi należy wykonać następujące czynności: ocena stanu istniejącego, roboty pomiarowe, wyprofilowanie poprzeczne i podłużne drogi, wyrównanie powierzchni kruszywem naturalnym (pospółka)- grubość warstwy po zagęszczeniu 5 cm na szerokości drogi – 4,0 m, powierzchniowe poczwórne utwalenie poprzez czterokrotny sprysk emulsją asfaltową czterokrotnie rozsypanego kruszywa sortowanego– 4 cm grubości (4x1cm) na szerokości 3 m, mechaniczne ścinanie zawyżonych poboczy gruntowych i zebranie nadmiaru gruntu powstałego w wyniku profilowania dróg równiarką, roboty dodatkowe - pobocza 2 x 0,50m- profilowanie i ścięcie zawyżonych poboczy, wykonanie poboczy z kruszyw naturalnych o grubości 20cm po zagęszczeniu. Zamawiający wstępnie szacuje zakres zamówienia na 3220,0 m2 Ostateczna długość drogi oraz ilość m2 powierzchni zostaną ustalone po przeprowadzeniu procedury przetargowej. Zadanie będzie realizowane do wysokości posiadanych środków przez Zamawiającego.

1.1.3 Zadanie nr 3: Remont drogi gminnej w miejscowości Niszczyce: Lokalizacja: obręb ew. Niszczyce gm. Bielsk , działka nr 26 Droga przeznaczona do remontu posiada nawierzchnię gruntową ulepszoną żwirem o długości 993 mb i szerokości 4 – 5 m W ramach remontu drogi należy wykonać następujące czynności: ocena stanu istniejącego, roboty pomiarowe, wyprofilowanie poprzeczne i podłużne drogi, wyrównanie powierzchni kruszywem naturalnym (pospółka)- grubość warstwy po zagęszczeniu 5 cm na szerokości drogi – 4,0 m, powierzchniowe poczwórne utwalenie poprzez czterokrotny sprysk emulsją asfaltową czterokrotnie rozsypanego kruszywa sortowanego– 4 cm grubości (4x1cm) na szerokości 3 m, mechaniczne ścinanie zawyżonych poboczy gruntowych i zebranie nadmiaru gruntu powstałego w wyniku profilowania dróg równiarką, roboty dodatkowe - pobocza 2 x 0,50m- profilowanie i ścięcie zawyżonych poboczy, wykonanie poboczy z kruszyw naturalnych o grubości 20cm po zagęszczeniu. Zamawiający wstępnie szacuje zakres zamówienia na 3972,0 m2 Ostateczna długość drogi oraz ilość m2 powierzchni zostaną ustalone po przeprowadzeniu procedury przetargowej. Zadanie będzie realizowane do wysokości posiadanych środków przez Zamawiającego.

1.1.4 Zadanie nr 4: Remont drogi gminnej w miejscowości Rudowo: Lokalizacja: obręb ew. Rudowo gm. Bielsk , działka nr 25, droga przeznaczona do remontu posiada nawierzchnię gruntową ulepszoną żwirem o długości 927 mb i szerokości 4 – 7,5 m; obręb ew. Rudowo gm. Bielsk , działka nr 36, droga przeznaczona do remontu posiada nawierzchnię gruntową ulepszoną żwirem o długości 878 mb i szerokości 4 – 10 m W ramach remontu drogi należy wykonać następujące czynności: ocena stanu istniejącego, roboty pomiarowe, wyprofilowanie poprzeczne i podłużne drogi, wyrównanie powierzchni kruszywem naturalnym (pospółka)- grubość warstwy po zagęszczeniu 5 cm na szerokości drogi – 4,0 m, powierzchniowe poczwórne utwalenie poprzez czterokrotny sprysk emulsją asfaltową czterokrotnie rozsypanego kruszywa sortowanego– 4 cm grubości (4x1cm) na szerokości 3 m, mechaniczne ścinanie zawyżonych poboczy gruntowych i zebranie nadmiaru gruntu powstałego w wyniku profilowania dróg równiarką, roboty dodatkowe - pobocza 2 x 0,50m- profilowanie i ścięcie zawyżonych poboczy, wykonanie poboczy z kruszyw naturalnych o grubości 20cm po zagęszczeniu. Zamawiający wstępnie szacuje zakres zamówienia na 7220,0 m2 Ostateczna długość drogi oraz ilość m2


powierzchni zostaną ustalone po przeprowadzeniu procedury przetargowej. Zadanie będzie realizowane do wysokości posiadanych środków przez Zamawiającego.


1.1.5 Zadanie nr 5: Remont drogi gminnej w miejscowości Tchórz Lokalizacja: Tchórz gm. Bielsk , działka nr 43/1, 54 Droga przeznaczona do remontu posiada nawierzchnię gruntową ulepszoną żwirem o długości 980 mb i szerokości 6 – 10 m. W ramach remontu drogi należy wykonać następujące czynności: ocena stanu istniejącego, roboty pomiarowe, wyprofilowanie poprzeczne i podłużne drogi, wyrównanie powierzchni kruszywem naturalnym (pospółka)- grubość warstwy po zagęszczeniu 5 cm na szerokości drogi – 4,0 m, powierzchniowe poczwórne utrwalenie poprzez czterokrotny sprysk emulsją asfaltową czterokrotnie rozsypanego kruszywa sortowanego– 4 cm grubości (4x1cm) na szerokości 3 m, mechaniczne ścinanie zawyżonych poboczy gruntowych i zebranie nadmiaru gruntu powstałego w wyniku profilowania dróg równiarką, roboty dodatkowe - pobocza 2 x 0,50m- profilowanie i ścięcie zawyżonych poboczy, wykonanie poboczy z kruszyw naturalnych o grubości 20cm po zagęszczeniu. Zamawiający wstępnie szacuje zakres zamówienia na 3920,0 m² Ostateczna długość drogi oraz ilość m² powierzchni zostaną ustalone po przeprowadzeniu procedury przetargowej. Zadanie będzie realizowane do wysokości posiadanych środków przez Zamawiającego.

1.1.6 Zadanie nr 6: Remont drogi gminnej w miejscowości Umienino Lokalizacja: Umienino gm. Bielsk , działka nr 50/1, 25, 30 Droga przeznaczona do remontu posiada nawierzchnię gruntową ulepszoną żwirem o długości 980 mb i szerokości 4 – 7,5 m. W ramach remontu drogi należy wykonać następujące czynności: ocena stanu istniejącego, roboty pomiarowe, wyprofilowanie poprzeczne i podłużne drogi, wyrównanie powierzchni kruszywem naturalnym (pospółka)- grubość warstwy po zagęszczeniu 5 cm na szerokości drogi – 4,0 m, powierzchniowe poczwórne utrwalenie poprzez czterokrotny sprysk emulsją asfaltową czterokrotnie rozsypanego kruszywa sortowanego– 4 cm grubości (4x1cm) na szerokości 3 m, mechaniczne ścinanie zawyżonych poboczy gruntowych i zebranie nadmiaru gruntu powstałego w wyniku profilowania dróg równiarką, roboty dodatkowe - pobocza 2 x 0,50m- profilowanie i ścięcie zawyżonych poboczy, wykonanie poboczy z kruszyw naturalnych o grubości 20cm po zagęszczeniu. Zamawiający wstępnie szacuje zakres zamówienia na 3920,0 m² Ostateczna długość drogi oraz ilość m² powierzchni zostaną ustalone po przeprowadzeniu procedury przetargowej. Zadanie będzie realizowane do wysokości posiadanych środków przez Zamawiającego.

1.1.7 Zadanie nr 7: Remont drogi gminnej Gilino-Kuchary-Jeżewo Lokalizacja: Gilino gm. Bielsk , działka nr 216, 371 Droga przeznaczona do remontu posiada nawierzchnię brukowcową uzupełnioną częściowo mieszanką tłuczni kamiennego i pospółki żwirowej o długości 1000 mb i szerokości 9 m. W ramach remontu drogi należy wykonać następujące czynności: ocena stanu istniejącego, roboty pomiarowe, wyprofilowanie poprzeczne i podłużne drogi, wyrównanie powierzchni kruszywem naturalnym (pospółka)- grubość warstwy po zagęszczeniu 5 cm na szerokości drogi – 4,5 m, powierzchniowe poczwórne utrwalenie poprzez czterokrotny sprysk emulsją asfaltową czterokrotnie rozsypanego kruszywa sortowanego– 4 cm grubości (4x1cm) na szerokości 3,5 m, mechaniczne ścinanie zawyżonych poboczy gruntowych i zebranie nadmiaru gruntu powstałego w wyniku profilowania dróg

równiarką, roboty dodatkowe - pobocza 2 x 0,50m- profilowanie i ścięcie zawyżonych poboczy, wykonanie poboczy z kruszyw naturalnych o grubości 20cm po zagęszczeniu. Zamawiający wstępnie szacuje zakres zamówienia na 4500,0 m² Ostateczna długość drogi oraz ilość m² powierzchni zostaną ustalone po przeprowadzeniu procedury przetargowej. Zadanie będzie realizowane do wysokości posiadanych środków przez Zamawiającego

1.1.8 Zadanie nr 8: Remont ulic Glinki i Medycznej w m. Bielsk Lokalizacja:  Bielsk gm. Bielsk , działka nr ew. 650 – ul. Glinki Droga przeznaczona do remontu posiada nawierzchnię gruntową ulepszoną żwirem o długości 170 mb i szerokości 6 – 9 m W ramach remontu drogi należy wykonać następujące czynności: ocena stanu istniejącego, roboty pomiarowe, w zakresie w zakresie sieci wodociągowej – regulacja zasuw, w zakresie sieci kanalizacji sanitarnej – regulacja studni, wyprofilowanie poprzeczne i podłużne drogi, wyrównanie powierzchni kruszywem naturalnym (pospółka)- grubość warstwy po zagęszczeniu 5 cm na szerokości drogi – 4,0 m, powierzchniowe poczwórne utwalenie poprzez czterokrotny sprysk emulsją asfaltową czterokrotnie rozsypanego kruszywa sortowanego– 4 cm grubości (4x1cm) na szerokości 3 m, mechaniczne ścinanie zawyżonych poboczy gruntowych i zebranie nadmiaru gruntu powstałego w wyniku profilowania dróg równiarką, roboty dodatkowe - pobocza 2 x 0,50m- profilowanie i ścięcie zawyżonych poboczy, wykonanie poboczy z kruszyw naturalnych o grubości 20cm po zagęszczeniu. Zamawiający wstępnie szacuje zakres zamówienia na 680,0 m² Ostateczna długość drogi oraz ilość m² powierzchni zostaną ustalone po przeprowadzeniu procedury przetargowej. Zadanie będzie realizowane do wysokości posiadanych środków przez Zamawiającego.

 Bielsk gm. Bielsk , działka nr ew. 522 – ul. Medyczna Droga przeznaczona do remontu posiada nawierzchnię gruntową ulepszoną żwirem o długości 55 mb i szerokości 8 m. W ramach remontu drogi należy wykonać następujące czynności: ocena stanu istniejącego, roboty pomiarowe, w zakresie w zakresie sieci wodociągowej – regulacja zasuw, w zakresie sieci kanalizacji sanitarnej – regulacja studni, wysokość skrajni drogowej 4,50m – zachowana, wyprofilowanie poprzeczne i podłużne drogi, wyrównanie powierzchni kruszywem naturalnym (pospółka)- grubość warstwy po zagęszczeniu 5 cm na szerokości drogi – 7,0 m, powierzchniowe poczwórne utwalenie poprzez czterokrotny sprysk emulsją asfaltową czterokrotnie rozsypanego kruszywa sortowanego– 4 cm grubości (4x1cm) na szerokości 5 m, mechaniczne ścinanie zawyżonych poboczy gruntowych i zebranie nadmiaru gruntu powstałego w wyniku profilowania dróg równiarką, roboty dodatkowe - pobocza 2 x 1,00m- profilowanie i ścięcie zawyżonych poboczy, wykonanie poboczy z kruszyw naturalnych o grubości 20cm po zagęszczeniu Zamawiający wstępnie szacuje zakres zamówienia na 385,0 m² Ostateczna długość drogi oraz ilość m² powierzchni zostaną ustalone po przeprowadzeniu procedury przetargowej. Zadanie będzie realizowane do wysokości posiadanych środków przez Zamawiającego

W ogłoszeniu powinno być: 1.1.1 Zadanie nr 1: Remont drogi gminnej Lubiejewo-Leszczyn Księży: Lokalizacja: Leszczyn Księży gm. Bielsk , działka nr 258; Lubiejewo gm. Bielsk , działka nr 53 Droga przeznaczona do remontu posiada nawierzchnię gruntową ulepszoną żwirem o długości

990 mb i szerokości 4 – 7,5 m. W ramach remontu drogi należy wykonać następujące czynności: ocena stanu istniejącego, roboty pomiarowe, wyprofilowanie poprzeczne i podłużne drogi, wyrównanie powierzchni kruszywem naturalnym (pospółka)- grubość warstwy po zagęszczeniu 5 cm na szerokości drogi – 4,0 m, powierzchniowe poczwórne utrwalenie poprzez czterokrotny sprysk emulsją asfaltową czterokrotnie rozsypanego kruszywa sortowanego– 4 cm grubości (4x1cm) na szerokości 3 m, mechaniczne ścinanie zawyżonych poboczy gruntowych i zebranie nadmiaru gruntu powstałego w wyniku profilowania dróg równiarką, roboty dodatkowe - pobocza 2 x 0,50m- profilowanie i ścięcie zawyżonych poboczy, wykonanie poboczy z kruszyw naturalnych o grubości 20cm po zagęszczeniu. Zamawiający wstępnie szacuje zakres zamówienia na 2970,0 m² Ostateczna długość drogi oraz ilość m² powierzchni zostaną ustalone po przeprowadzeniu procedury przetargowej. Zadanie będzie realizowane do wysokości posiadanych środków przez Zamawiającego. 1.1.2 Zadanie nr 2: Remont drogi gminnej Niszczyce – Zągoty:

Lokalizacja: Zągoty gm. Bielsk , działka nr 138 Droga przeznaczona do remontu posiada nawierzchnię gruntową ulepszoną żwirem o długości 805mb i szerokości 6,00 m W ramach remontu drogi należy wykonać następujące czynności: ocena stanu istniejącego, roboty pomiarowe, wyprofilowanie poprzeczne i podłużne drogi, wyrównanie powierzchni kruszywem naturalnym (pospółka)- grubość warstwy po zagęszczeniu 5 cm na szerokości drogi – 4,0 m, powierzchniowe poczwórne utrwalenie poprzez czterokrotny sprysk emulsją asfaltową czterokrotnie rozsypanego kruszywa sortowanego– 4 cm grubości (4x1cm) na szerokości 3 m, mechaniczne ścinanie zawyżonych poboczy gruntowych i zebranie nadmiaru gruntu powstałego w wyniku profilowania dróg równiarką, roboty dodatkowe - pobocza 2 x 0,50m- profilowanie i ścięcie zawyżonych poboczy, wykonanie poboczy z kruszyw naturalnych o grubości 20cm po zagęszczeniu. Zamawiający wstępnie szacuje zakres zamówienia na 2415,0 m² Ostateczna długość drogi oraz ilość m² powierzchni zostaną ustalone po przeprowadzeniu procedury przetargowej. Zadanie będzie realizowane do wysokości posiadanych środków przez

Zamawiającego. 1.1.3 Zadanie nr 3: Remont drogi gminnej w miejscowości Niszczyce:

Lokalizacja: obręb ew. Niszczyce gm. Bielsk , działka nr 26 Droga przeznaczona do remontu posiada nawierzchnię gruntową ulepszoną żwirem o długości 993 mb i szerokości 4 – 5 m W ramach remontu drogi należy wykonać następujące czynności: ocena stanu istniejącego, roboty pomiarowe, wyprofilowanie poprzeczne i podłużne drogi, wyrównanie powierzchni kruszywem naturalnym (pospółka)- grubość warstwy po zagęszczeniu 5 cm na szerokości drogi – 4,0 m, powierzchniowe poczwórne utrwalenie poprzez czterokrotny sprysk emulsją asfaltową czterokrotnie rozsypanego kruszywa sortowanego– 4 cm grubości (4x1cm) na szerokości 3 m, mechaniczne ścinanie zawyżonych poboczy gruntowych i zebranie nadmiaru gruntu powstałego w wyniku profilowania dróg równiarką, roboty dodatkowe - pobocza 2 x 0,50m- profilowanie i ścięcie zawyżonych poboczy, wykonanie poboczy z kruszyw naturalnych o grubości 20cm po zagęszczeniu. Zamawiający wstępnie szacuje zakres zamówienia na 2979,0 m² Ostateczna

długość drogi oraz ilość m² powierzchni zostaną ustalone po przeprowadzeniu procedury przetargowej. Zadanie będzie realizowane do wysokości posiadanych środków przez Zamawiającego.


1.1.4 Zadanie nr 4: Remont drogi gminnej w miejscowości Rudowo:
Lokalizacja: obręb ew. Rudowo gm. Bielsk , działka nr 25, droga przeznaczona do remontu posiada nawierzchnię gruntową ulepszoną żwirem o długości 927 mb i szerokości 4 – 7,5 m; obręb ew. Rudowo gm. Bielsk , działka nr 36, droga przeznaczona do remontu posiada nawierzchnię gruntową ulepszoną żwirem o długości 878 mb i szerokości 4 – 10 m W ramach remontu drogi należy wykonać następujące czynności: ocena stanu istniejącego, roboty pomiarowe, wyprofilowanie poprzeczne i podłużne drogi, wyrównanie powierzchni kruszywem naturalnym (pospółka)- grubość warstwy po zagęszczeniu 5 cm na szerokości drogi – 4,0 m, powierzchniowe poczwórne utwalenie poprzez czterokrotny sprysk emulsją asfaltową czterokrotnie rozsypanego kruszywa sortowanego– 4 cm grubości (4x1 cm) na szerokości 3 m, mechaniczne ścinanie zawyżonych poboczy gruntowych i zebranie nadmiaru gruntu powstałego w wyniku profilowania dróg równiarką, roboty dodatkowe - pobocza 2 x 0,50m- profilowanie i ścięcie zawyżonych poboczy, wykonanie poboczy z kruszyw naturalnych o grubości 20cm po zagęszczeniu. Zamawiający wstępnie szacuje zakres zamówienia na 5415,0 m² Ostateczna długość drogi oraz ilość m² powierzchni zostaną ustalone po przeprowadzeniu procedury przetargowej. Zadanie będzie realizowane do wysokości posiadanych środków przez Zamawiającego.


1.1.5 Zadanie nr 5: Remont drogi gminnej w miejscowości Tchórz Lokalizacja: Tchórz gm. Bielsk , działka nr 43/1, 54 Droga przeznaczona do remontu posiada nawierzchnię gruntową ulepszoną żwirem o długości 980 mb i szerokości 6 – 10 m. W ramach remontu drogi należy wykonać następujące czynności: ocena stanu istniejącego, roboty pomiarowe, wyprofilowanie poprzeczne i podłużne drogi, wyrównanie powierzchni kruszywem naturalnym (pospółka)- grubość warstwy po zagęszczeniu 5 cm na szerokości drogi – 4,0 m, powierzchniowe poczwórne utwalenie poprzez czterokrotny sprysk emulsją asfaltową czterokrotnie rozsypanego kruszywa sortowanego– 4 cm grubości (4x1 cm) na szerokości 3 m, mechaniczne ścinanie zawyżonych poboczy gruntowych i zebranie nadmiaru gruntu powstałego w wyniku profilowania dróg równiarką, roboty dodatkowe - pobocza 2 x 0,50m- profilowanie i ścięcie zawyżonych poboczy, wykonanie poboczy z kruszyw naturalnych o grubości 20cm po zagęszczeniu. Zamawiający wstępnie szacuje zakres zamówienia na 2940,0 m² Ostateczna długość drogi oraz ilość m² powierzchni zostaną ustalone po przeprowadzeniu procedury przetargowej. Zadanie będzie realizowane do wysokości posiadanych środków przez Zamawiającego.

1.1.6 Zadanie nr 6: Remont drogi gminnej w miejscowości Umienino
Lokalizacja: Umienino gm. Bielsk , działka nr 50/1, 25, 30 Droga przeznaczona do remontu posiada nawierzchnię gruntową ulepszoną żwirem o długości 980 mb i szerokości 4 – 7,5 m. W ramach remontu drogi należy wykonać następujące czynności: ocena stanu istniejącego, roboty pomiarowe, wyprofilowanie poprzeczne i podłużne drogi, wyrównanie powierzchni kruszywem

naturalnym (pospółka)- grubość warstwy po zagęszczeniu 5 cm na szerokości drogi – 4,0 m, powierzchniowe poczwórne utrwalenie poprzez czterokrotny sprysk emulsją asfaltową czterokrotnie rozsypanego kruszywa sortowanego– 4 cm grubości (4x1cm) na szerokości 3 m, mechaniczne ścinanie zawyżonych poboczy gruntowych i zebranie nadmiaru gruntu powstałego w wyniku profilowania dróg równiarką, roboty dodatkowe - pobocza 2 x 0,50m- profilowanie i ścięcie zawyżonych poboczy, wykonanie poboczy z kruszyw naturalnych o grubości 20cm po zagęszczeniu. Zamawiający wstępnie szacuje zakres zamówienia na 2940,0 m² Ostateczna długość drogi oraz ilość m² powierzchni zostaną ustalone po przeprowadzeniu procedury przetargowej. Zadanie będzie realizowane do wysokości posiadanych środków przez Zamawiającego.

1.1.7 Zadanie nr 7: Remont drogi gminnej Gilino-Kuchary-Jeżewo Lokalizacja: Gilino gm. Bielsk , działka nr 216, 371 Droga przeznaczona do remontu posiada nawierzchnię brukowcową uzupełnioną częściowo mieszanką tłuczni kamiennego i pospółki żwirowej o długości 1000 mb i szerokości 9 m. W ramach remontu drogi należy wykonać następujące czynności: ocena stanu istniejącego, roboty pomiarowe, wyprofilowanie poprzeczne i podłużne drogi, wyrównanie powierzchni kruszywem naturalnym (pospółka)- grubość warstwy po zagęszczeniu 5 cm na szerokości drogi – 4,5 m, powierzchniowe poczwórne utrwalenie poprzez czterokrotny sprysk emulsją asfaltową czterokrotnie rozsypanego kruszywa sortowanego– 4 cm grubości (4x1cm) na szerokości 3,5 m, mechaniczne ścinanie zawyżonych poboczy gruntowych i zebranie nadmiaru gruntu powstałego w wyniku profilowania dróg równiarką, roboty dodatkowe - pobocza 2 x 0,50m- profilowanie i ścięcie zawyżonych poboczy, wykonanie poboczy z kruszyw naturalnych o grubości 20cm po zagęszczeniu. Zamawiający wstępnie szacuje zakres zamówienia na 3500,0 m² Ostateczna długość drogi oraz ilość m² powierzchni zostaną ustalone po przeprowadzeniu procedury przetargowej. Zadanie będzie realizowane do wysokości posiadanych środków przez Zamawiającego

1.1.8 Zadanie nr 8: Remont ulic Glinki i Medycznej w m. Bielsk Lokalizacja:  Bielsk gm. Bielsk , działka nr ew. 650 – ul. Glinki Droga przeznaczona do remontu posiada nawierzchnię gruntową ulepszoną żwirem o długości 170 mb i szerokości 6 – 9 m W ramach remontu drogi należy wykonać następujące czynności: ocena stanu istniejącego, roboty pomiarowe, w zakresie w zakresie sieci wodociągowej – regulacja zasuw, w zakresie sieci kanalizacji sanitarnej – regulacja studni, wyprofilowanie poprzeczne i podłużne drogi, wyrównanie powierzchni kruszywem naturalnym (pospółka)- grubość warstwy po zagęszczeniu 5 cm na szerokości drogi – 4,0 m, powierzchniowe poczwórne utrwalenie poprzez czterokrotny sprysk emulsją asfaltową czterokrotnie rozsypanego kruszywa sortowanego– 4 cm grubości (4x1cm) na szerokości 3 m, mechaniczne ścinanie zawyżonych poboczy gruntowych i zebranie nadmiaru gruntu powstałego w wyniku profilowania dróg równiarką, roboty dodatkowe - pobocza 2 x 0,50m- profilowanie i ścięcie zawyżonych poboczy, wykonanie poboczy z kruszyw naturalnych o

grubości 20cm po zagęszczeniu. Zamawiający wstępnie szacuje zakres zamówienia na 510,0 m² Ostateczna długość drogi oraz ilość m² powierzchni zostaną ustalone po przeprowadzeniu procedury przetargowej. Zadanie będzie realizowane do wysokości posiadanych środków przez Zamawiającego.  Bielsk gm. Bielsk , działka nr ew. 522 – ul. Medyczna Droga przeznaczona do remontu posiada nawierzchnię gruntową ulepszoną żwirem o długości 55 mb i szerokości 8 m. W ramach remontu drogi należy wykonać następujące czynności: ocena stanu istniejącego, roboty pomiarowe, w zakresie w zakresie sieci wodociągowej – regulacja zasuw, w zakresie sieci kanalizacji sanitarnej – regulacja studni, wysokość skrajni drogowej 4,50m – zachowana, wyprofilowanie poprzeczne i podłużne drogi, wyrównanie powierzchni kruszywem naturalnym (pospółka)- grubość warstwy po zagęszczeniu 5 cm na szerokości drogi – 7,0 m, powierzchniowe poczwórne utrwalenie poprzez czterokrotny sprysk emulsją asfaltową czterokrotnie rozsypanego kruszywa sortowanego– 4 cm grubości (4x1cm) na szerokości 5 m, mechaniczne ścinanie zawyżonych poboczy gruntowych i zebranie nadmiaru gruntu powstałego w wyniku profilowania dróg równiarką, roboty dodatkowe - pobocza 2 x 1,00m- profilowanie i ścięcie zawyżonych poboczy, wykonanie poboczy z kruszyw naturalnych o grubości 20cm po zagęszczeniu Zamawiający wstępnie szacuje zakres zamówienia na 275,0 m² Ostateczna długość drogi oraz ilość m² powierzchni zostaną ustalone po przeprowadzeniu procedury przetargowej. Zadanie będzie realizowane do wysokości posiadanych środków przez Zamawiającego

Miejsce, w którym znajduje się zmieniany tekst:

Numer sekcji: IV

Punkt: 6.2)

W ogłoszeniu jest: Termin składania ofert lub wniosków o dopuszczenie do udziału w postępowaniu: Data: 2018-06-20, godzina: 10:00

W ogłoszeniu powinno być: Termin składania ofert lub wniosków o dopuszczenie do udziału w postępowaniu: Data: 2018-06-22, godzina: 10:00