

Załącznik do uchwały Nr
Rady Gminy Bielsk
z dnia roku.



Strategia Rozwoju Gminy Bielsk na lata 2021 – 2027





Spis treści

1..WPROWADZENIE.....	4
1.1 Metoda prac nad Strategią	5
2..DIAGNOZA GMINY BIELSK.....	6
2.1 Warunki przyrodniczo-geograficzne	6
Położenie.....	6
Rys historyczny.....	9
Rzeźba terenu.....	11
Surowce mineralne.....	11
Klimat	11
2.2 Ocena stanu społeczno-gospodarczego Gminy Bielsk – krótka charakterystyka	12
Stosunki wodne.....	12
Środowisko przyrodnicze i jego zasoby	16
Zabytki	17
Poła uprawne – gleby.....	18
Podział administracyjny.....	18
Bogactwa naturalne.....	21
Zanieczyszczenia	22
2.3 Władze lokalne, ludność, zatrudnienie i bezrobocie	23
Władze lokalne.....	23
Ludność.....	24
Zatrudnienie i bezrobocie	28
2.4 Usługi publiczne na terenie gminy	31
Oświata	31
Służba zdrowia i opieka zdrowotna	34
Problemy społeczne	35



Dane o korzystających z pomocy i wsparcia	36
Inne rodzaje pomocy i świadczeń	44
Zasoby instytucjonalne pomocy i wsparcia	47
2.5 Sport, kultura, organizacje społeczne	47
2.6 Ochotnicze Straże Pożarne	51
2.7 Usuwanie i unieszkodliwianie odpadów oraz gospodarka ściekowa	52
2.8 Zaopatrzenie w wodę.....	54
2.9 Zapotrzebowanie w energię.....	54
2.10 Komunikacja i transport	55
2.11 Budżet Gminy.....	57
3. IDENTYFIKACJA PROBLEMÓW GMINY BIELSK.....	60
3.1 Analiza SWOT	64
4. WIZJA I MISJA GMINY BIELSK.....	67
4.1 Cele strategiczne oraz operacyjne	68
4.2 Zadania w ramach poszczególnych celów strategicznych oraz operacyjnych	69
4.3 Strategiczna ocena oddziaływania na środowisko.....	79
5. SYSTEM WDRAŻANIA I FINANSOWANIA STRATEGII ROZWOJU.....	79
5.1 Główne źródła finansowania	80
6. OPIS KONSULTACJI SPOŁECZNYCH.....	86
7. PODSUMOWANIE	87
8. SPIS TABEL	88
9. SPIS WYKRESÓW.....	90
10. SPIS RYSUNKÓW	91



1. WPROWADZENIE

Strategia Rozwoju Gminy Bielsk do 2027 roku jest kluczowym dokumentem z punktu widzenia rozwoju Gminy. Jest ona tworzona nie tylko dla władz samorządowych, ale przede wszystkim dla mieszkańców. Strategia rozwoju to długookresowy plan działania, określający strategiczne cele rozwoju i przyjmujący takie priorytety działania (cele operacyjne i kierunki), które są niezbędne dla realizacji przyjętych zamierzeń rozwojowych. Ustalenia zawarte w Strategii stanowią podstawę do prowadzenia przez władze Gminy długookresowej polityki rozwoju społeczno-gospodarczej. Wokół jej ustaleń koncentrować się będą działania władz samorządowych, zmierzające do zapewnienia jak najlepszych warunków życia mieszkańcom Gminy oraz tworzenia sprzyjających warunków dla dalszego rozwoju. Proces formułowania Strategii, w tym określenia głównych wyzwań rozwojowych, obszarów interwencji, celów strategicznych i operacyjnych, kierunków działań, wskaźników monitorujących realizację strategii oparty został na zasadach partnerstwa lokalnego, przy zaangażowaniu przedstawicieli życia społecznego, gospodarczego oraz politycznego. Taki sposób opracowania dokumentów programowych ma istotny wpływ na ich jakość, jak i na powodzenie ich realizacji, której sprzyja akceptacja założeń programu przez podmioty, do których jest on adresowany. Tworzenie strategii rozwoju z udziałem lokalnej społeczności wpływa na jej zaangażowanie w działania na rzecz rozwoju gminy, a tym samym na skuteczność realizacji strategii oraz wnosi wkład w budowanie społeczeństwa obywatelskiego. Strategię opracowano z uwzględnieniem zasad zgodności programowej z podstawowymi dokumentami krajowymi, regionalnymi i lokalnymi.

Przygotowana Strategia ma pełnić dwie zasadnicze funkcje:

- zarządczą (administracyjną) – jest to wewnętrzna funkcja Strategii jako dokumentu, w oparciu o który jest realizowana polityka rozwoju i podejmowane są kluczowe (strategiczne) decyzje w gminie,
- informacyjno-edukacyjną (bardziej zewnętrzną), w tym ujęciu Strategia traktowana jest jako produkt informacyjny i promocyjny. Stanowi informację o aspiracjach rozwojowych gminy i jej zamierzeniach. Skierowana jest do interesariuszy bliższych i dalszych (np. do mieszkańców oraz inwestorów). Bardzo ważna jest także funkcja edukacyjna – Strategia pełni ją już na etapie opracowywania, dając interesariuszom możliwość wglądu w proces stanowienia polityki lokalnej.

Logika i metodologia prowadzenia lokalnej polityki rozwoju zakłada, iż aktualnie przygotowany dokument stanowi kontynuację wcześniejszych założeń i kierunków rozwoju



zapisanych w różnych dokumentach opracowanych dla gminy Bielsk. Wpisuje się także w cele i kierunki działań przyjęte na wyższych poziomach programowania i administrowania (tj. powiatowego, regionalnego, krajowego i UE).

W kontekście tworzenia Strategii odnosimy się do: Strategii Powiatu Płockiego, RIS Mazovia 2030, Krajowej Strategii Rozwoju Regionalnego 2030, Strategii Produktywności, Strategii Rozwoju Kapitału Ludzkiego, Strategii Rozwoju Kapitału Społecznego oraz Strategii zrównoważonego rozwoju wsi, rolnictwa i rybactwa 2030.

Strategia przygotowana została w zgodzie z wymogami metodologicznymi dla lokalnych dokumentów strategicznych oraz wytycznymi Ministerstwa właściwego do spraw rozwoju (obecnie Ministerstwo Funduszy i Polityki Regionalnej). Strategia odnosi się także do kierunków strategicznych UE, zapisanych przede wszystkim w Strategii Europa 2020. Strategia na rzecz inteligentnego i zrównoważonego rozwoju sprzyjającego włączeniu społecznemu oraz do 5 celów tematycznych polityki spójności UE po roku 2020.

1.1 Metoda prac nad Strategią

W opracowaniu Strategii rozwoju gminy Bielsk na lata 2020-2027 przyjęto metodę ekspercko- społeczną. Założono, że w opracowaniu Strategii powinni brać udział główni interesariusze polityki rozwoju tj. lokalni liderzy (zarówno formalni jak i nieformalni) oraz społeczność lokalna. Prace nad Strategią prowadzone były z wykorzystaniem następujących szczegółowych metod:

- analiz materiałów źródłowych, w tym dokumentów lokalnych, regionalnych, krajowych i europejskich,
- analiz danych statystycznych,
- pracy warsztatowej prowadzonej z wykorzystaniem pracy w grupach,
- zasięgnięcia opinii lokalnych liderów.

Przystępując do prac nad Strategią przyjęto następujące założenia:

- wiodącą rolą dokumentu jest funkcja zarządcza. Strategia stanowi w takim podejściu dokument spajający (ale nie powielający) dla innych dokumentów strategicznych i planistycznych w gminie.
- Strategia zgodnie z definicją i metodologią jej budowania, to wybór ścieżki rozwoju, dlatego też cele strategiczne powinny być syntetyczne (nie powinno ich być zbyt wiele), a poziom szczegółowości powinien dotyczyć kierunków rozwoju (a nie konkretnych działań, projektów – to zadania programów, planów).



- Strategia odnosi się do aktualnego stanu formalno-prawnego. Odnosi się więc do dokumentów i aktów prawnych aktualnych na ten czas.
- Strategia nie ogranicza się tylko do zadań własnych gminy, ponieważ jej celem jest także umożliwianie oraz inicjowanie współpracy różnych grup interesariuszy, na rzecz rozwoju lokalnego.
- kontynuowanie poprzedniej strategii uchwalonej na lata 2014 – 2020.

2. DIAGNOZA GMINY BIELSK

2.1 Warunki przyrodniczo-geograficzne

Położenie

Gmina Bielsk położona jest w zachodniej części województwa mazowieckiego i terytorialnie przynależy do powiatu plockiego. Usytuowana jest na skrzyżowaniu wielu ważnych szlaków komunikacyjnych. Przez teren gminy przebiega droga krajowa nr 60 i drogi wojewódzkie nr 540 i 560 oraz linia kolejowa nr 33. Siedzibą Gminy jest Bielsk. Gmina graniczy z gminami: Stara Biała, Gozdowo, Zawidz, Drobin, Staroźreby oraz Radzanowo. Położona jest w odległości około 18 km od siedziby powiatu miasta Płocka i około 110 km od siedziby województwa - Warszawy.



Rysunek 1 Mapa Gminy Bielsk



Rysunek 2 Mapa Powiatu Płockiego



Tabela 1 Gmina Bielsk na tle Powiatu Płockiego

Jednostka administracyjna	Powierzchnia (ha)	Procent powierzchni powiatu płockiego	Ludność	Procent populacji powiatu płockiego
Bielsk	12 517	6,97	9 074	8,21
Bodzanów	13 635	7,60	8 319	7,49
Brudzeń Duży	15 984	8,90	8 216	7,40
Bulkowo	11 693	6,51	5 756	5,18
Drobin	14 350	7,99	8 157	7,35
Gąbin	14 621	8,14	11 096	9,99
Łąck	9 399	5,23	5 365	4,83
Mała Wieś	10 878	6,05	6 177	5,56
Nowy Duninów	14 623	8,14	3 964	3,57
Radzanowo	10 445	5,81	8 324	7,50
Słubice	9 582	5,33	4 542	4,09
Słupno	7 493	4,17	7 259	6,54
Stara Biała	11 112	6,18	11 611	10,46
Staroźreby	13 766	7,66	7 432	6,69
Wyszogród	9 565	5,32	5 707	5,14

Rys historyczny

Pierwsze wzmianki o Bielsku pochodzą z X wieku. Do końca XVI wieku Bielsk znany był pod nazwą Bielsko oraz Belszko. Historia Bielska bardzo ściśle wiązała się z działalnością zakonu benedyktynów z Mogilna. Bielsk znalazł się w dobrach klasztornych już w XI wieku wraz z targiem, karczmami i opłatą targową. Opactwo zachowało patronat nad kościołem aż do XIX wieku. W 1322 roku utworzona została w Bielsku prepozytura zakonna, a na prepozyta zatwierdzono brata Jana (benedyktyna). W 1373 roku książę Siemowit III sprzedał szlachcicowi Andrzejowi z Bielska wójtostwo w Bielsku za 140 kóp groszy praskich z 4 włókami wolnymi miary chełmińskiej, siedliskami i ogrodami, wolną łąźnią miejską, wiatrakami, trzecim denarem z win sądowych, trzecią jatką rzeźniczą, kramem szewców, piekarzy, trzecim denarem od balwierzy, prosołów i rzemieślników oraz prawo wyrobu i wyszynku trunków, zobowiązując go do jednoczesnej osobistej służby wojennej



i dostarczania jednego tucznika. Książę Siemowit III polecił również szlachcicowi Andrzejowi lokację miasta Bielska, nadając mu prawo chełmińskie, jakie posiadał wówczas sam Płock. Przywilej ten został potwierdzony w 1424 roku przez księcia płockiego Ziemowita oraz w roku 1441 przez księcia Włodzisława I. Pod koniec XIV Bielsk stał się ośrodkiem powiatu sądowego ziemi płockiej. Miasto w Bielsku zostało założone jednak dopiero w 1441 roku. Miało około 400 ha ról, z czego około 100 ha stanowiło wójtostwo. Bielsk, często niszczone przez pożary, w roku 1498 zamieszkały był przez 14 kupców. W II połowie XVI wieku Bielsk wchodził w skład terytorium starostwa płockiego i liczył wtedy ponad 700 mieszkańców, w tym około 60 rzemieślników.

Na przestrzeni wieków Bielsk był obdarowywany licznymi przywilejami. Między innymi w roku 1537 król Zygmunt I nadał miejscowości Bielsk przywilej prawa magdeburskiego. Oznaczało to: jeden targ w tygodniu, 5 jarmarków, wagę, postrzygalnię, łaźnię i dochód z bractwa rzemieślników.

Z zapisu znajdującego się w *Matricularum Regni Poloniae Summaria* wynika, iż w roku 1501 król Aleksander Jagiellończyk zezwolił Mikołajowi z Dębska kupić jedno siedlisko z ogrodem w celu zbudowania szpitala w Bielsku. W 1524 roku król Zygmunt I nadał szpitalowi jedną włókę ziemi, zaś w roku 1525 wzbogacił się o włókę Gozdowską zakupioną i darowaną przez Andrzeja Niszczyckiego. W późniejszym czasie szpital został zamieniony na schronisko dla starców i kalek.

Przy zbiegu dróg prowadzących z Płocka do Sierpca i Drobina, Bielsk posiadał obszerny czworoboczny rynek. W 1827 roku miasto posiadało 72 domy i 488 mieszkańców, a trzydzieści lat później (w 1857 roku) liczył 68 domów i 607 mieszkańców. Oprócz rynku w Bielsku znajdował się sąd gminny, sklepy oraz wiatraki. W ciągu roku odbywało się 6 jarmarków i co dwa tygodnie targi środowe. W roku 1598 istniały trzy kościoły: Parafialny Kościół Św. Jana Chrzciciela, Kaplica Szpitalna Św. Ducha oraz Kościół Św. Anny.

W 1869 roku Bielsk utracił prawa miejskie. Bielsk wielokrotnie niszczone był przez kataklizmy i burzliwe dzieje historii. Do przykrych wydarzeń historii Bielska można wymienić choćby dwukrotne zniszczenie go przez pożary (w 1537 roku oraz 1551 roku), czy też ruinę jaką pozostawiły po sobie wojska szwedzkie (1655 – 1657). Bielsk nawiedzony został także przez morową zarazę. Mieszkańcy Bielska przepełnieni strachem i bojaźnią, a jednocześnie chęcią ratowania swojego życia i życia rodzin opuścili swoje domostwa i okopali się w ziemiankach pod wioską Mokrskiem (dzisiejszy Mokrzek) – ślady tamtego bytowania mieszkańców Bielska pozostały aż do dnia dzisiejszego.



- 1065 rok – pierwsza wzmianka o wiosce będącej własnością benedyktynów z Mogilna
- 1375 r. – nadano osadzie prawa chełmińskie (inne źródła podają, że prawa miejskie otrzymał Bielsk w 1424 r.)
- 1869 r. – utrata praw miejskich
- w latach 1975–1998 miejscowość administracyjnie należała do województwa płockiego.
- 14 kwietnia 1994 – przynależność do Związku Gmin Regionu Płockiego

Rzeźba terenu

Gmina Bielsk położona jest na terenie Wysoczyzny Płońskiej – wysokość terenu wynosi około 300 m.n.p.m. Ukształtowanie terenu jest typowe dla terenu równinnego, a teren Gminy charakteryzuje niski stopień zalesienia.

Surowce mineralne

Mazowsze pozbawione jest ważnych dla gospodarki bogactw naturalnych. Na terenie Gminy Bielsk występują niewielkie złoża kruszyw naturalnych: piaski, pospółki oraz żwiry, lecz nie są one pozyskiwane na skalę przemysłową.

Klimat

Klimat to ogół zjawisk pogodowych na danym obszarze w okresie wieloletnim. Ustalany jest na podstawie wieloletnich obserwacji różnorodnych składników, najczęściej pomiarów temperatury, opadów atmosferycznych i wiatru. Klimat na Ziemi kształtują trzy podstawowe procesy klimatotwórcze: obieg ciepła, obieg wody i krążenie powietrza, oraz czynniki geograficzne: układ lądów i oceanów, wysokość n.p.m. Klimat jest jednym z czynników ekologicznych wpływających na występowanie i życie organizmów.

Teren Gminy Bielsk zlokalizowany jest w Środkowej Dzielnicy Klimatycznej (wg Gumińskiego), która charakteryzuje się wyrównanymi warunkami termicznymi oraz równomiernym nasłonecznieniem. Charakteryzuje się także niskimi opadami rocznymi. Na terenie Gminy przeważają wiatry zachodnie. Latem obserwuje się wzrost udział wiatrów północno – zachodnich, a Zimą południowo – zachodnich. Średnia roczna temperatura na terenach gminnych to ok 8°C. Średnia dobową temperaturą w styczniu to -5°C natomiast w porze letniej (lipiec) to 19°C. Okres wegetacyjny wynosi od 210 do 220 dni. Średni roczny opad atmosferyczny wynosi 530 mm. Lokalizacja Gminy Bielsk na terenie Wysoczyzny Płońskiej ma fundamentalny wpływ na kształtowanie się warunków klimatycznych tego



obszaru. Stan pogody uwarunkowany jest częstotliwością napływu mas powietrza. Z ogólnej sumy wszystkich rodzajów mas powietrza spotykanych w rejonie Bielska, około 60% stanowią masy powietrza polarno-morskiego.

Zjawiskiem istotnym wpływającym na życie gospodarcze jest występowanie przymrozków w okresie wegetacyjnym. Z danych pomiarowych wynika, że pierwszy przymrozek pojawia się drugiej dekadzie października, a ostatni w trzeciej dekadzie kwietnia. Do zjawisk klimatycznych mających istotny wpływ na życie gospodarcze należą opady. Średnia opadów sięga od 550 do 650 mm.

Bardzo duże znaczenie mają również wiatry z bardzo silnymi porywami. W okresie letnim coraz częstszym zjawiskiem są burze i deszcze nawalne, występujące od czerwca do sierpnia z towarzyszącymi silnymi wiatrami. Warunki klimatyczne są zdecydowanie korzystne dla procesów gospodarczych. Świadczy o tym długi okres wegetacyjny. Jednak istotnym problemem jest coraz częściej występująca susza w okresie wiosenno-letnim.

Podsumowując, obecnie najbardziej odczuwalne zmiany klimatu można wyodrębnić w dwóch zakresach czasowych długotrwałe oraz intensywne krótkotrwałe. Do długotrwałych można zaliczyć coraz bardziej łagodne zimy z dosyć wysokimi temperaturami, ewentualnie krótkotrwałe ataki mroźnych i śnieżnych zim (ok 2-3 tygodnie) oraz wiosny z niższymi niż dotąd temperaturami. Dużo bardziej zauważalne i bardziej gwałtowne z wieloma cechami destrukcji są krótkotrwałe zmiany pogodowe takie jak wichury, intensywne burze z gradobiciem, fale intensywnych upałów, długotrwałe okresy suszy.

2.2 Ocena stanu społeczno-gospodarczego Gminy Bielsk – krótka charakterystyka

Stosunki wodne

Gmina Bielsk położona jest w zlewni rzeki Wisły. Główną rzeką przepływającą przez teren Gminy jest Sierpienica, która nie powoduje żadnego zagrożenia powodziowego. Na terenie Gminy Bielsk nie występują naturalne zbiorniki wodne.

Bardzo niepokojąca, szczególnie w zakresie ochrony wód gruntowych i małych cieków jest sytuacja powstała na skutek zwodociągowania niektórych obszarów. Około 95% mieszkańców korzysta z wodociągów, bez jednoczesnego dość słabego uzbrojenia tych terenów w kanalizację sanitarną.



Gmina zlokalizowana jest w zlewni rzeki Sierpienica. Jej źródła znajdują się w okolicach Bielska. Uchodzi do Skrwy. Ciekami źródłowymi są Sierpienica Prawa i Lewa, przy czym za ciek główny przyjęta jest Sierpienicę Lewa. Płyynie szeroką, miejscami zatorfioną doliną, a otaczająca ją wysoczyzna zbudowana jest z piasków i glin. Odwadnia obszar o powierzchni 395,8 km².

Gmina znajduje się w obszarze jednolitej części wód powierzchniowych:

Tabela 2 Obszar jednolitej części wód powierzchniowych

Lp.	Obszar jednolitej części wód powierzchniowych (JCWP) oznaczonym kodem RW2000172756449	
1.	nazwa JCWP	Sierpienica od źródeł
2.	kod regionu wodnego	2000SW (Środkowej Wisły)
3.	kod dorzecza głównego	2000
4.	kod ekoregionu	16
5.	długość jednolitej części wód	-
6.	powierzchnia zlewni	294,12 km ²
7.	typ JCWP	potok (17)
8.	status	naturalna część wód
9.	ocena stanu	zły
10.	ocena zagrożenia nieosiągnięcia celów RDW	niezagrożona
11.	derogacje	brak



Gmina znajduje się w obszarze jednolitej części wód podziemnych:

Tabela 3 Obszar jednolitej części wód podziemnych

Lp.	Obszar jednolitej części wód podziemnych oznaczonych kodem JCWPd: GW230048	
1.	nazwa JCWPd	48
2.	Powierzchnia	7730,41 km ²
3.	warstwowość	jednowarstwowa
4.	średnia grubość	5 - 40 m
5.	średnia głębokość	<100 – 300 m
6.	granice regionu wodnego	nie przekracza
7.	granice kraju	nie przekracza
8.	kod powiązanego obszaru chronionego	brak
9.	kod regionu wodnego	2000SW
10.	Kod dorzecza głównego	2000
11.	ocena stanu ilościowego	dobry
12.	ocena stanu chemicznego	dobry
13.	ocena zagrożenia nieosiągnięcia dobrego stanu ilościowego	niezagrożona
14.	ocena zagrożenia nieosiągnięcia dobrego stanu chemicznego	niezagrożona
15.	derogacje	brak
16.	Regionalny Zarząd Gospodarki Wodnej	RZGW Warszawa
17.	kod ekoregionu	16

W myśl ustawy Prawo Wodne, wody, jako integralna część środowiska oraz siedliska dla zwierząt i roślin, podlegają ochronie, niezależnie od tego, czyją stanowią własność. Celem ochrony wód jest osiągnięcie celów środowiskowych dla jednolitych części wód powierzchniowych, jednolitych części wód podziemnych oraz obszarów chronionych, o których mowa w art. 113 ust. 4, a także poprawa jakości wód oraz biologicznych stosunków w środowisku wodnym i na terenach podmokłych.



Ochrona wód jest realizowana w szczególności z uwzględnieniem wyników oceny stanu wód podziemnych oraz wyników oceny stanu wód powierzchniowych.

Cele środowiskowe rozumiane jako osiągnięcie i utrzymanie dobrego stanu wód podziemnych, dobrego stanu ekologicznego, dobrego potencjału ekologicznego oraz dobrego stanu chemicznego wód powierzchniowych, a także zapobieganie ich pogorszeniu, w szczególności w odniesieniu do ekosystemów wodnych i od wody zależnych, określa się dla:

- jednolitych części wód powierzchniowych niewyznaczonych jako sztuczne lub silnie zmienione;
- sztucznych i silnie zmienionych jednolitych części wód powierzchniowych;
- jednolitych części wód podziemnych;
- obszarów chronionych

Ochrona wód powierzchniowych przed zanieczyszczeniem obejmuje łącznie:

- ograniczanie emisji do wód ze źródeł zanieczyszczeń punktowych przy zastosowaniu dopuszczalnych wartości emisji rozumianych jako masa, stężenie lub poziom emisji substancji lub energii, określonych w przepisach wydanych na podstawie art. 45 ust. 1, wynikających z najlepszych dostępnych technik w rozumieniu art. 3 pkt 10 ustawy z dnia 27 kwietnia 2001 r. – Prawo ochrony środowiska, które nie powinny być przekraczane w określonym w nich czasie;
- ograniczanie emisji do wód ze źródeł zanieczyszczeń obszarowych, przez określenie jej warunków, z uwzględnieniem najlepszych dostępnych praktyk w zakresie ochrony środowiska, o których mowa w szczególności w przepisach ustawy, a także w ustawie z dnia 27 kwietnia 2001 r. – Prawo ochrony środowiska

Celem środowiskowym dla jednolitych części wód powierzchniowych niewyznaczonych jako sztuczne lub silnie zmienione, jest ochrona, poprawa oraz przywracanie stanu jednolitych części wód powierzchniowych, tak aby osiągnąć dobry stan tych wód, a także zapobieganie pogorszeniu ich stanu.

1. Celem środowiskowym dla sztucznych i silnie zmienionych jednolitych części wód powierzchniowych jest ochrona tych wód oraz poprawa ich potencjału ekologicznego i stanu chemicznego, tak aby osiągnąć dobry potencjał ekologiczny i dobry stan chemiczny wód powierzchniowych, a także zapobieganie pogorszeniu ich potencjału ekologicznego oraz stanu chemicznego.



2. Cele ten realizuje się przez podejmowanie działań zawartych w programie wodno-środowiskowym kraju, w szczególności działań polegających na:
 - stopniowej redukcji zanieczyszczeń powodowanych przez substancje priorytetowe oraz substancje szczególnie szkodliwe dla środowiska wodnego, określone w przepisach wydanych na podstawie art. 45 ust. 1 pkt 1;
 - zaniechaniu lub stopniowym eliminowaniu emisji do wód powierzchniowych substancji priorytetowych oraz substancji szczególnie szkodliwych dla środowiska wodnego, określonych w przepisach wydanych na podstawie art. 45 ust. 1 pkt 1.

Celem środowiskowym dla jednolitych części wód podziemnych jest:

1. zapobieganie lub ograniczanie wprowadzania do nich zanieczyszczeń;
2. zapobieganie pogorszeniu oraz poprawa ich stanu;
3. ochrona i podejmowanie działań naprawczych, a także zapewnianie równowagi między poborem a zasilaniem tych wód, tak aby osiągnąć ich dobry stan.

Realizując powyższe cele, podejmuje się w szczególności działania określone w programie wodno-środowiskowym kraju, polegające na stopniowym redukowaniu zanieczyszczenia wód podziemnych przez odwracanie znaczących i utrzymujących się tendencji wzrostowych zanieczyszczenia powstałego w wyniku działalności człowieka. Znacząca i utrzymująca się tendencja wzrostowa oznacza znaczący statystycznie i pod względem środowiskowym istotny wzrost stężenia substancji zanieczyszczającej, grupy tych substancji lub substancji wyrażonej jako wskaźnik w jednolitej części wód podziemnych.

Środowisko przyrodnicze i jego zasoby

Gmina Bielsk jest gminą zdecydowanie rolniczą o bardzo małym nasyceniu kompleksów leśnych (około 4% powierzchni Gminy stanowią lasy). Na istniejących obszarach leśnych przeważają siedliska ubogie. Dominującymi gatunkami drzew liściastych są brzoza i olcha. Wśród drzew iglastych dominują świerk i sosna. Lasy na terenie Gminy zajmują około 440 ha, w tym lasy publiczne około 200 ha. Największe kompleksy leśne występują w zachodniej i wschodniej części Gminy.

Różnorodność nisz ekologicznych wpływa na bogactwo świata zwierzęcego. Wśród zwierząt dominują gatunki łowne: sarna, zając szarak, dzik, lis. Występują też objęte ochroną bociany białe. Na terenie gminy występują również pustułki, myszołowy oraz nietoperze. Łąki i pola uprawne zdominowane są przez drobną zwierzynę łowną i ptaki np.: bażanty i kuropatwy.



W rzekach i sztucznych zbiornikach żyje płoć, okoń, ukleja, szczupak, sandacz, brzana, lin, karp i karaś. Obszar Gminy daje schronienie zwierzętom o różnych wymaganiach siedliskowych.

Zabytki

Teren Gminy Bielsk jest bogaty w szereg obiektów o wartościach architektonicznych, historycznych oraz kulturowych objętych ochroną konserwatorską i znajdujących się w rejestrze zabytków nieruchomych:

Bielsk

- Kościół parafialny p.w. Św. Jana Chrzciciela w Bielsku wybudowany w 1911 roku w stylu neogotyckim;
- Cmentarz rzymsko – katolicki z XVIII wieku;
- Cmentarz wyznania mojżeszowego z I połowy XIX wieku;
- Młyn murowany elektryczny z 1926 roku przy ulicy Płockiej 2;

Cekanowo

- Dwór murowany z końca XIX wieku.

Ciachcin

- Murowany kościół parafialny p.w. Św. Stanisława BM z 1884 roku;
- Cmentarz przykościelny.

Giżyno

- Spichlerz murowany z początku XX wieku, pozostałości założenia ogrodowego oraz starodrzew z końca XIX wieku.

Goślice

- Pałac murowany z połowy XVIII wieku;
- Park z XVIII – XIX wieku;

Kędzierzyn

- Spichlerz murowany z II połowy XIX wieku;

Kleniewo

- Park dworski z XIX – XX wieku.

Leszczyn Szlachecki

- Park dworski z końca XIX wieku.

Machcino

- Dwór drewniany z końca XIX wieku;
- Park krajobrazowy z XIX wieku.



Niszczyce

- Park pałacowy z II połowy XIX wieku;

Rudowo

- Dwór murowany z II połowy XIX wieku;
- Czworak z końca XIX wieku.

Sękowo

- Park podworski.

Umienino Łubki

- Dwór murowany z II połowy XIX wieku;

Zagroba

- Murowany kościół parafialny (1916 – 1922),
- Drewniana dzwonnica z około 1920 roku,
- Cmentarz przykościelny.

Pola uprawne – gleby

Gmina Bielsk jest typową Gminą Rolniczą. Powierzchnia użytków rolnych na terenie Gminy wynosi 10 384 ha. Występują zróżnicowane warunki glebowe. Dominują gleby średnich klas bonitacyjnych (IIIa, IIIb, IVa, IVb). Udział gleb najlepszych (I i II kl.) i najgorszych (V, VI) jest niewielki. Pomimo takiego zróżnicowania ogółem warunki gruntowe jak i przyrodnicze są korzystne do produkcji rolnej. Wskaźnik bonitacji gleb na terenie gminy wynosi 1,02.

Podział administracyjny

Gmina Bielsk jest gminą wiejską, położona na Wysoczyźnie Płońskiej w północno-zachodniej części województwa mazowieckiego. Terytorialnie przynależy do powiatu plockiego ziemskiego. Gmina podzielona jest na 43 miejscowości składające się na 38 sołectw.

Wykaz miejscowości na terenie gminy Bielsk:

1. Bielsk
2. Bolechowice
3. Cekanowo
4. Ciachcin
5. Ciachcin Nowy



6. Dębsk
7. Drwały
8. Dziedzice
9. Gilino
10. Giżyno
11. Goślice
12. Jaroszewo Biskupie
13. Jaroszewo Wieś
14. Jączewo
15. Józinek
16. Kędzierzyn
17. Kleniewo
18. Kłobie
19. Konary
20. Kuchary-Jezewo
21. Leszczyn Księży
22. Leszczyn Szlachecki
23. Lubiejewo
24. Machcinko
25. Machcino
26. Niszczyce
27. Niszczyce Pieńki
28. Pęszyno
29. Rudowo
30. Sękowo
31. Smolino
32. Strusino
33. Szewce
34. Śmiłowo
35. Tchórz
36. Tłubice
37. Ułtowo
38. Umienino
39. Umienino Łubki



- 40. Zagroba
- 41. Zakrzewo
- 42. Zągoty
- 43. Żukowo

Miejscowości: Umienino, Umienino Łubki, Pęszyno oraz Strusino tworzą sołectwo Umienino, miejscowości Machcino i Machcinko – sołectwo Machcino, a miejscowości Ciachcin i Ciachcin Nowy – sołectwo Ciachcin. W związku z powyższym wykaz sołectw na terenie gminy Bielsk wraz z podaniem ich powierzchni i udziału w ogólnej powierzchni gminy przedstawia się następująco:

Tabela 4 Spis sołectw

<i>L.p.</i>	<i>Sołectwo</i>	<i>Powierzchnia (ha)</i>	<i>% ogólnej powierzchni</i>
1	Bielsk	1004,94	8,00
2	Bolechowice	227,87	1,82
3	Cekanowo	511,32	4,07
4	Ciachcin	289,85	2,31
5	Dębsk	465,73	3,71
6	Drwały	179,81	1,43
7	Dziedzice	139,40	1,11
8	Gilino	623,19	4,96
9	Giżyno	317,64	2,53
10	Goślice	523,23	4,17
11	Jaroszewo Biskupie	258,04	2,06
12	Jaroszewo Wieś	147,27	1,17
13	Jączewo	343,86	2,74
14	Józinek	301,12	2,40
15	Kędzierzyn	217,23	1,73
16	Kleniewo	338,45	2,70
17	Kłobie	117,95	0,94
18	Konary	187,72	1,50
19	Kuchary-Jeżewo	292,88	2,33



<i>L.p.</i>	<i>Sołectwo</i>	<i>Powierzchnia (ha)</i>	<i>% ogólnej powierzchni</i>
20	Leszczyn Księży	520,72	4,15
21	Leszczyn Szlachecki	499,09	3,97
22	Lubiejewo	102,20	0,77
23	Machcino	399,74	3,18
24	Niszczycze	221,40	1,76
25	Niszczycze Pieńki	69,54	0,55
26	Rudowo	384,87	3,07
27	Sękowo	290,60	2,31
28	Smolino	155,49	1,24
29	Szewce	200,43	1,60
30	Śmiłowo	269,62	2,15
31	Tchórz	221,94	1,77
32	Tłubice	472,87	3,77
33	Ułtowo	370,54	2,95
34	Umienino	892,43	7,11
35	Zagroba	347,25	2,8
36	Zakrzewo	149,34	1,19
37	Zągoty	327,17	2,61
38	Żukowo	170,26	1,36
<i>R A Z E M</i>		<i>12 553,00</i>	<i>100,00</i>

Bogactwa naturalne

Teren Gminie nie jest bogaty w surowce naturalne. Jedynym surowcem naturalnym występującym na terenie Gminy są kruszywa, a przede wszystkim: piasek i żwir, jednak ze względu na ich nieliczne występowanie nie są one w dużym stopniu eksploatowane. Obecnie zwirownie zlokalizowane są głównie na terenie sołectwa Zagroba. Dawniej eksploatacja odbywała się na terenie sołectw Lubiejewo i Zągoty.



Zanieczyszczenia

Na terenie gminy Bielsk brak jest dużych zakładów przemysłowych powodujących zanieczyszczanie środowiska naturalnego. Przemysłowe zanieczyszczenia powietrza na terenie gminy pochodzą głównie z terenu miasta Płocka oraz gminy Stara Biała dzięki obecności na terenie tych gmin Polskiego Koncernu Naftowego „ORLEN”, jak również przebiegu przez teren gminy głównych szlaków komunikacyjnych, a przede wszystkim drogi krajowej nr 60 Kutno – Płock – Bielsk – Ciechanów – Ostrów Mazowiecki.

Bardzo dużym problemem jest tzw. emisja niska. Jest to emisja zanieczyszczeń do atmosfery pochodzą przede wszystkim z indywidualnych gospodarstw domowych wykorzystujących do opalania paliwa stałe, szczególnie do celów grzewczych. Obecnie Gmina Bielsk zmaga się z problemem smogu w okresie jesienno-zimowym na terenach zwartej zabudowy. Głównie w sołectwach Bielsk, Ciachcin i Zągoty. Niestety w dalszym ciągu jednym z podstawowych źródeł ciepła w gospodarstwach domowych są kotły opalane węglem, miałem lub drewnem. Proces modernizacji systemów ogrzewania oraz inwestowania w systemy energii odnawialnej ma tendencję wzrostową, jednak na obecnym etapie nie rozwiązuje to problemu smogu.

Gmina Bielsk w ciągu ostatnich 5 lat przeprowadziła trzy strategiczne inwestycje w materii gospodarki ściekowej. W roku 2015 rozpoczęła swoje funkcjonowanie w stu procentach zmodernizowana oczyszczalnia ścieków, która zapewnia znacznie większą przepustowość dobową, poprawia jakość odprowadzanych ścieków oraz zapewnia bezpieczeństwo dla pracowników obsługujących system ściekowy. W roku 2019 zakończono budowę głównej sieci kanalizacji sanitarnej Bielsk – Cekanowo - Zągoty. W wyniku realizacji przedsięwzięcia do sieci kanalizacji sanitarnej umożliwiono przyłączenie się ok 150 gospodarstwom domowym, przedsiębiorcom oraz Szkole Podstawowej w Zągotach. Niezwykle ważnym przedsięwzięciem jest zrealizowana w 2020 roku modernizacja głównej przepompowni ścieków w Bielsku. Modernizacja przestarzałych pomp ściekowych wraz z armaturą z pierwszej połowy lat 90-tych zapewnia bezpieczeństwo przepływu ścieków komunalnych z Bielska, Cekanowa oraz z Zągot.

Ścieki komunalne z miejscowości Bielsk, Cekanowo oraz Zągoty dostarczane bezpośrednio systemem kanalizacji sanitarnej oczyszczane są w istniejącej oczyszczalni ścieków w Bielsku. Około 96% mieszkańców Bielska, Cekanowa oraz Zągot podłączonych jest do istniejącej sieci kanalizacyjnej. Z oczyszczalni ścieków korzysta około 36,5% ludności Gminy.



Przepustowość zmodernizowanej oczyszczalni ścieków wynosi 550 m³/dobę (max 1100 m³/dobę) - równoważna liczba mieszkańców (RLM) wynosi 5042. Ścieki komunalne z miejscowości Bielsk, Cekanowo i Zagoty dopływa siecią kanalizacji sanitarnej, dla pozostałej części Gminy istnieje możliwość dowiezienia ścieków taborem asenizacyjnym do stacji zlewczej w Bielsku. Ilość przydomowych oczyszczalni zlokalizowanych na terenie Gminy wynosi około 60 sztuk.

Głównym źródłem hałasu jest ruch samochodowy, który skupia się głównie w pobliżu dróg. Na przestrzeni ostatnich lat, przeprowadzono wiele istotnych inwestycji drogowych na terenie Gminy. Budowa nowych nawierzchni bardzo korzystnie wpływa na tempo przejazdu oraz niweluje hałas. Jest to niezwykle ważne, ze względu na płynność ruchu drogowego. Ponadto dla przebudowy Drogi Krajowej Nr 60 została wydana decyzja środowiskowa, zakładająca jej gruntowną przebudowę na odcinku Płock – Niszczycze. Do rozwiązania w zakresie zmniejszenia zanieczyszczeń na terenie Gminy zaliczyć należy:

- kompleksową budowę sieci kanalizacji sanitarnej,
- zastępowanie miejscowych indywidualnych kotłowni na paliwa stałe, gazowymi, ekologicznymi kotłowniami,
- edukacja w zakresie niskiej emisji;
- rozwój systemu odbioru gospodarowania odpadami komunalnymi;
- edukacja w zakresie prawidłowego postępowania z odpadami.

2.3 Władze lokalne, ludność, zatrudnienie i bezrobocie

Władze lokalne

Rada Gminy w Bielsku liczy 15 radnych. Przy Radzie Gminy działają następujące stałe Komisje Rady:

1. Komisja budżetu i finansów – 5 członków;
2. Komisja oświaty, kultury i spraw społecznych – 5 członków;
3. Komisja rolnictwa i ochrony środowiska – 5 członków;
4. Komisja rewizyjna – 3 członków;
5. Komisja skarg, wniosków i petycji – 3 członków.

Wójt Gminy Bielsk wybierany jest w wyborach bezpośrednich na pięcioletnią kadencję.



Ludność

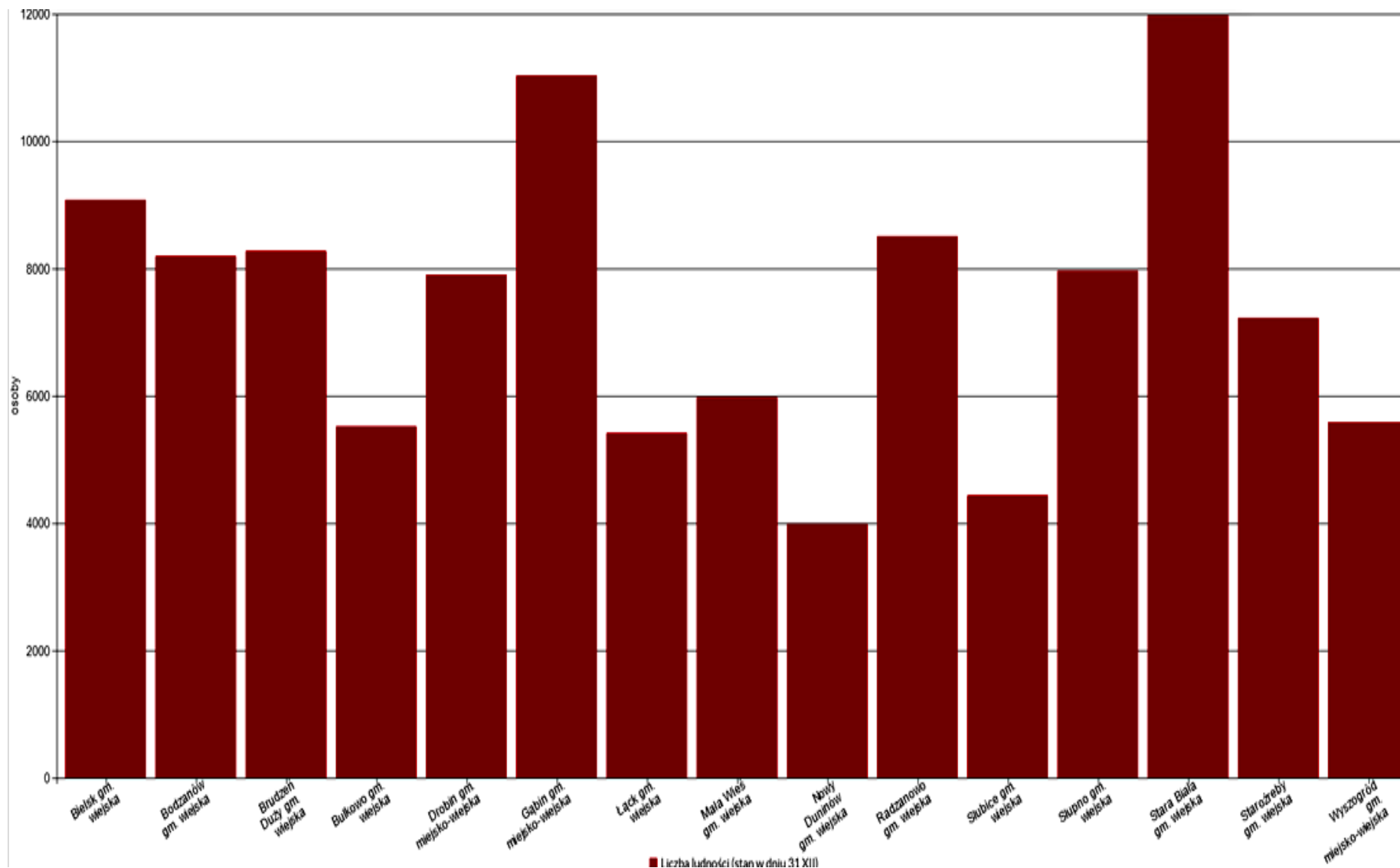
Mazowieckie jest najludniejszym polskim województwem. W 2019 r. liczba mieszkańców sięgnęła 5 423 168 (wg. danych GUS na dzień 31.12.2019), co stanowiło 14% ludności Polski. W regionie Warszawskim stołecznym zarejestrowano 56,9% ludności województwa, a w regionie Mazowieckim regionalnym (43,1%). Głównym czynnikiem tego zjawiska jest pozytywne saldo migracji wewnątrz krajowych. Gęstość zaludnienia w województwie wynosi 153 osoby/km² (wg. danych GUS na dzień 31.12.2019)

Tabela 5 Struktura ludności w Gminie na tle powiatu (wg. GUS na dzień 31.12.2020)

<i>Wyszczególnienie</i>	<i>Ludność</i>		
	<i>Ogółem</i>	<i>Mężczyźni</i>	<i>Kobiety</i>
Powiat	110 952	55 041	55 911
Gmina Bielsk	9 074	4 532	4 542

Tabela 6 Liczba lud. w gminach pow. płockiego zameldowanych na pobyt stały i czasowy

<i>Gmina</i>	<i>Liczba ludności</i>
Bielsk	9 074
Bodzanów	8 187
Brudzeń	8 267
Bulkowo	5 512
Drobin	7 891
Gąbin	11 025
Łąck	5 408
Mała Wieś	5 968
Nowy Duninów	3 977
Radzanowo	8 500
Słubice	4 429
Słupno	7 958
Stara Biała	11 968
Staroźreby	7 216
Wyszogród	5 575



Wykres 1 Liczba ludności w gminach powiatu płockiego zameldowanych na pobyt stały i czasowy (wg. danych GUS na dzień 31.12.2020)



Ludność zamieszkała na terenie Gminy stanowi 8,1% ludności zamieszkałej na terenie powiatu płockiego. Gęstość zaludnienia jest niższa od średniej powiatowej i średniej w województwie mazowieckim i wynosi około 71,5 osób na 1 km².

Tabela 7 Liczba ludności w poszczególnych miejscowościach Gminy Bielsk zameldowanych na pobyt stały (wg. danych z ewidencji ludności UG Bielsk na 31.12.2020)

<i>L.p.</i>	<i>Miejscowość</i>	<i>Liczba ludności</i>	<i>% ogólnej liczby ludności</i>
1	Bielsk	2670	29,726
2	Bolechowice	72	0,801
3	Cekanowo	209	2,327
4	Ciachcin	160	1,780
5	Ciachcin Nowy	400	4,450
6	Dębsk	222	2,472
7	Drwały	73	0,810
8	Dziedzice	34	0,380
9	Gilino	298	3,317
10	Giżyno	164	1,826
11	Gońlice	439	4,887
12	Jaroszewo Biskupie	147	1,640
13	Jaroszewo Wieś	75	0,835
14	Jączewo	110	1,235
15	Józinek	174	1,937
16	Kędzierzyn	64	0,713
17	Kleniewo	106	1,180
18	Kłobie	58	0,646
19	Konary	111	1,236
20	Kuchary-Jeżewo	228	2,540
21	Leszczyn Księży	199	2,216
22	Leszczyn Szlachecki	215	2,394
23	Lubiejewo	40	0,445
24	Machcino	303	3,373
25	Machcinko	49	0,545



26	Niszczycze	154	1,714
27	Niszczycze Pieńki	69	0,768
28	Pęszyno	87	0,968
29	Rudowo	177	1,970
30	Sękowo	178	1,980
31	Smolino	101	1,120
32	Strusino	17	0,189
33	Szewce	56	0,623
34	Śmiłowo	74	0,824
35	Tchórz	138	1,536
36	Tłubice	183	2,037
37	Ułtowo	94	1,046
38	Umienino	100	1,113
39	Umienino Łubki	129	1,436
40	Zagroba	147	1,640
41	Zakrzewo	81	0,902
42	Zągoty	477	5,310
43	Żukowo	100	1,113
RAZEM		8982	100,000

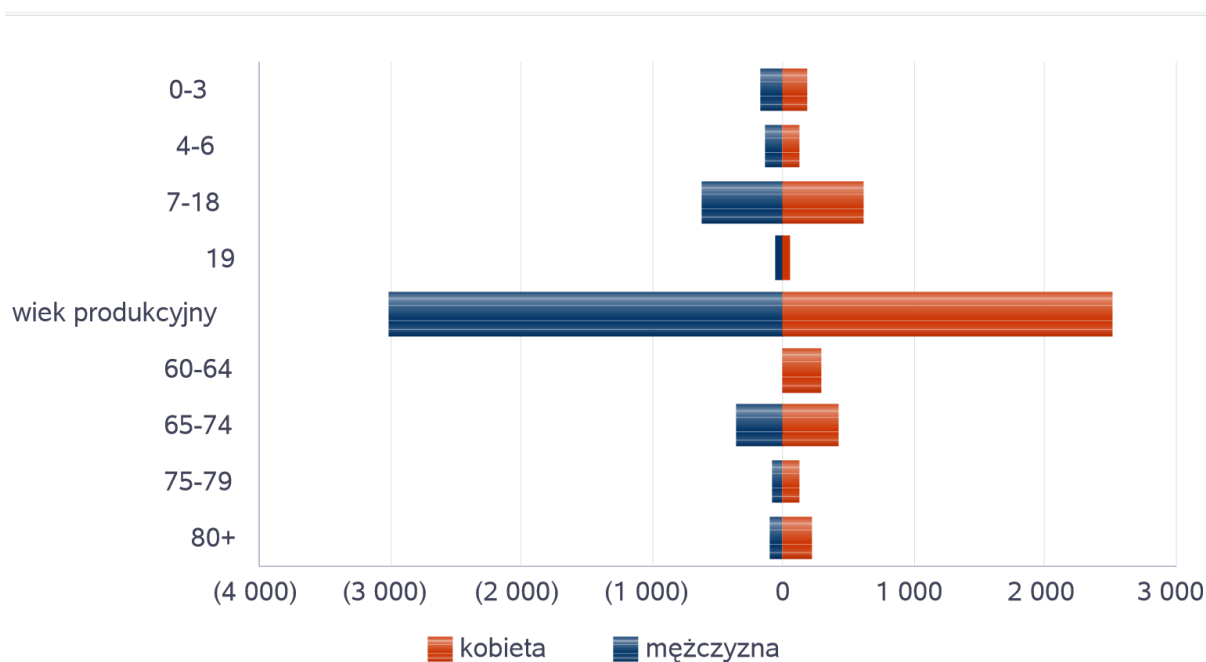
Liczba ludności na terenie Gminy Bielsk w ciągu ostatnich dekady utrzymuje się na porównywalnym poziomie i oscyluje wokół 9 tys mieszkańców. Nie ma ujemnego bilansu ludności jak w 10 gminach powiatu plockiego. Do utrzymania porównywalnej liczby mieszkańców przyczynia się min dodatnie saldo migracji. Napływ nowych mieszkańców na teren Gminy świadczy o korzystnych warunkach życia na jej terenie. Aktywna polityka inwestycyjna prowadzona przez władze Gminy w zakresie systematycznych warunków poprawy życia swoich mieszkańców pozytywnie wpływa na decyzję o pozostaniu na terenie Gminy oraz zachęca do migracji z terenów gmin ościennych i samego miasta Płocka. Utrzymanie liczby ludności wpłynie bezpośrednio na wzrost dochodów własnych Gminy (podatek dochodowy od osób fizycznych i prawnych oraz podatek od nieruchomości).



Tabela 8 Struktura według wieku i płci (wg. danych GUS na dzień 31.12.2020)

Liczba mieszkańców ogółem	Wiek przedprodukcyjny		Wiek produkcyjny		Wiek poprodukcyjny	
	M	K	M	K	M	K
Ogółem	1 738		5 691		1 645	
9 074	888	850	3 082	2 609	562	1 083

W skali Gminy w wieku poprodukcyjnym jest: 1 083 kobiet i 562 mężczyzn. Dysproporcja ta wynika z wcześniejszego uprawnienia kobiet do wieku emerytalnego. Na terenie Gminy zamieszkuje 5691 osób w wieku produkcyjnym co stanowi 62,7% ogółu mieszkańców. Osoby w wieku przedprodukcyjnym (1645 osób) stanowią 18,13% ogółu mieszkańców.



Wykres 2 Liczba mieszkańców wg grup wiekowych i płci (dane Gmina Bielsk)

Zatrudnienie i bezrobocie

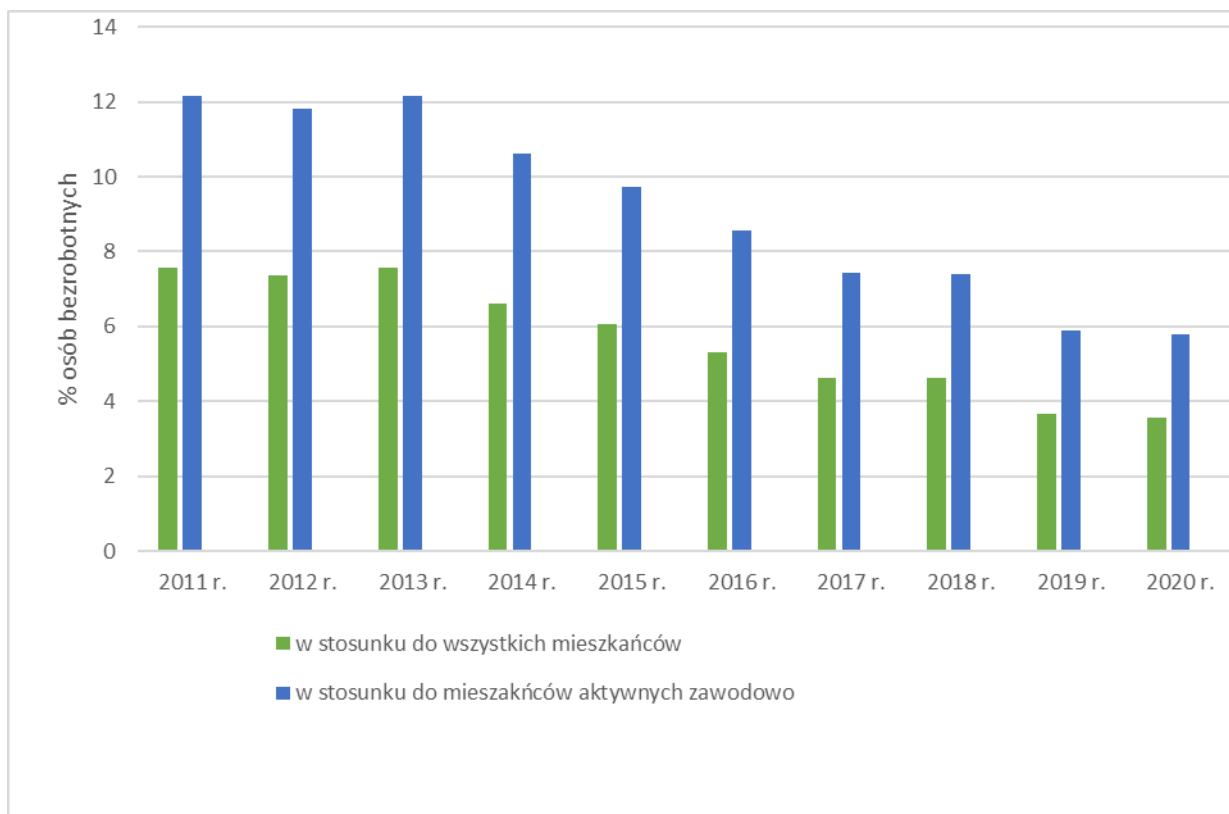
Współczynnik aktywności zawodowej w województwie mazowieckim w 2019 r. oszacowano na poziomie 60,8%. Jest to wartość wyraźnie wyższa niż średnia krajowa wynosząca 56,0%. Korzystna sytuacja Mazowsza, wynika ze zróżnicowania przestrzennego. O ile w regionie Warszawskim stołecznym wskaźnik osiągnął aż 63,8%, to w Mazowieckim regionalnym tylko 56,9%. Mazowiecki rynek pracy dynamicznie się rozwija. W 2019 r.



utworzono ponad 135 tys. nowych miejsc pracy (przy równoczesnej likwidacji 63,9 tys. miejsc). W Mazowieckim regionalnym skala przyrostu była mniejsza (28,9 tys. nowo utworzonych miejsc pracy wobec 17,2 tys. zlikwidowanych). Zdecydowana większość miejsc pracy w województwie jest skoncentrowana w sektorze usług (w 2017 r. 69,1%). Jest to wartość zdecydowanie przewyższająca średnią krajową (57,6%) i świadczy o nowoczesnej strukturze gospodarki województwa mazowieckiego. Stopa bezrobocia rejestrowanego wynosiła 4,4% w 2019 r. w całym województwie. Makroregion jest jednak niejednolity pod tym względem. O ile w Warszawskim stołecznym bezrobocie jest bardzo niskie: 2,0% na poziomie bezrobocia naturalnego, to w Mazowieckim regionalnym stopa bezrobocia rejestrowanego utrzymuje się na dość wysokim poziomie 8,9% wyraźnie przewyższając średnią krajową (5,2%).

Tabela 9 Liczba osób bezrobotnych zarejestrowanych w Gminie Bielsk (wg. danych GUS na dzień 31.12.2020)

Rok	Liczba bezrobotnych	
	Ogółem	w tym kobiet
Stan na 31.12.2011 r.	681	382
Stan na 31.12.2012 r.	662	351
Stan na 31.12.2013 r.	680	381
Stan na 31.12.2014 r.	594	332
Stan na 31.12.2015 r.	545	295
Stan na 31.12.2016 r.	479	289
Stan na 31.12.2017 r.	417	265
Stan na 31.12.2018 r.	415	254
Stan na 31.12.2019 r.	331	221
Stan na 31.12.2020 r.	316	204

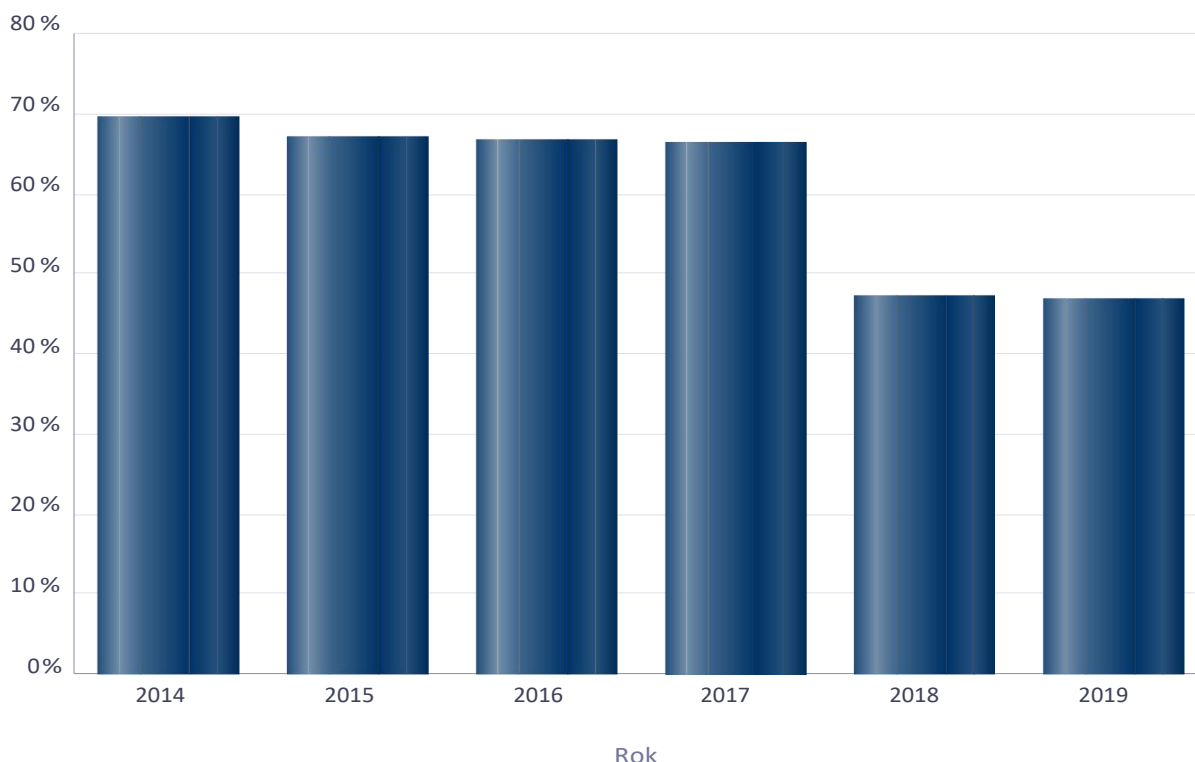


Wykres 3 Procent osób bezrobotnych w Gminie Bielsk (wg. Danych PUP Płock na dzień 31.12.2020)

Wskaźnik bezrobocia wśród beneficjentów pomocy społecznej. Wskaźnik obliczany jest jako stosunek liczby osób w rodzinach korzystających z pomocy społecznej z powodu bezrobocia do liczby osób w rodzinach korzystających z pomocy ogółem.

Tabela 10 Wskaźnik bezrobocia wśród beneficjentów pomocy społecznej

Rok	Wskaźnik
2014	69%
2015	67%
2016	67%
2017	66%
2018	47%
2019	47%



Wykres 4 Wskaźnik bezrobocia wśród beneficjentów pomocy społecznej

2.4 Usługi publiczne na terenie gminy

Oświata

Województwo mazowieckie ma relatywnie dobrą sytuację w zakresie potencjału instytucji edukacyjnych, udziału ludności w różnych formach edukacji oraz poziomu wykształcenia ludności. W 2019 r. odsetek osób w wieku 15 lat i więcej z wyższym wykształceniem wynosił 34,5% i był o 9,4 pkt proc. wyższy od średniej krajowej 11(25,1%), przy czym region Warszawski stołeczny zajmował pierwsze miejsce w rankingu regionów (58,8%), a region Mazowiecki regionalny jedno z ostatnich (19,9%). Zdecydowanie lepiej wykształceni są mieszkańcy miast (43,6% legitymujących się wykształceniem wyższym) niż mieszkańcy mazowieckich wsi (18,2%). Słabsze wyniki odnotowuje Mazowsze w zakresie kształcenia zawodowego. W 2019 r. odsetek ludności w wieku 15 lat i więcej posiadających wykształcenie średnie zawodowe wynosi na Mazowszu 19,3% i jest znacznie niższy od średniej krajowej (21,2%) zajmując ostatnią lokatę w rankingu województw. Ten sam wskaźnik dla wykształcenia zasadniczego zawodowego wynosi 17,7% i również plasuje województwo na ostatnim miejscu



w rankingu województw. Odsetek osób z wykształceniem zawodowym jest wyższy w Mazowieckim regionalnym, a niższy w Warszawskim stołecznym (odpowiednio: wykształcenie średnie zawodowe 21,1% i 17,9%; zasadnicze zawodowe 25,4% i 11,8%). Województwo mazowieckie koncentruje największy potencjał akademicki w Polsce. W 2018 r. na terenie województwa działało 97 szkół wyższych (oraz 12 jednostek zamiejscowych szkół wyższych), w których pracowało 17 tys. nauczycieli akademickich i uczyło się 246,8 tys. studentów oraz blisko 10 tys. doktorantów. Na 10 tys. mieszkańców Mazowsza przypadało 457 studentów, przy średniej krajowej wynoszącej 320. Większość potencjału szkolnictwa wyższego w województwie mazowieckim skoncentrowana jest w Warszawie, w regionie Warszawskim stołecznym zlokalizowanych jest 77,1% mazowieckich szkół wyższych grupujących 92,2% zasobów kadrowych, 90,7% mazowieckich studentów i 95,8% doktorantów. Mazowsze jest także krajowym liderem w kształceniu ustawicznym. W 2018r. liczba uczestników studiów podyplomowych w województwie mazowieckim wyniosła prawie 59,1 tys. osób. Stanowiło to około 1/3 wszystkich studentów podyplomowych w Polsce. Studenci podyplomowi uczą się głównie w Warszawie. Jedynie co dziesiąty uczestnik studiów podyplomowych uczęszczał do placówek zlokalizowanych w regionie Mazowieckim regionalnym.

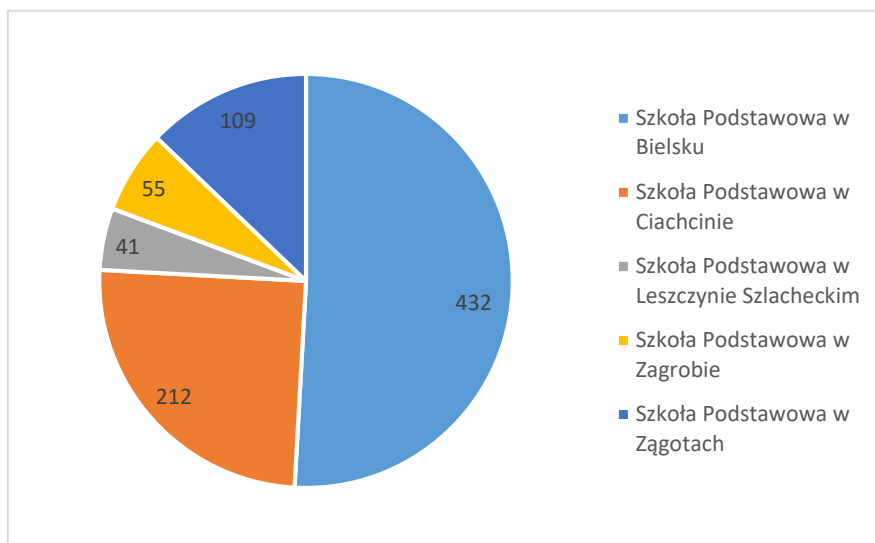
Prowadzenie polityki edukacyjnej jest jednym z najważniejszych zadań wykonywanych przez jednostkę samorządu terytorialnego. Wydatki przeznaczone na edukację stanowią często najbardziej znaczącą pozycję w budżecie Gminy, a podejmowane decyzje wpływają na przyszłe losy całej społeczności lokalnej.

Na terenie Gminy Bielsk funkcjonuje pięć szkół podstawowych, jedno przedszkole samorządowe i klub dziecięcy do których łącznie uczęszcza 1029 uczniów. Wszystkie szkoły na terenie Gminy posiadają statut szkół publicznych – ich organem prowadzącym jest Gmina Bielsk. Szkoły pełnią funkcję integracyjną dla dzieci i młodzieży, oferują swoim uczniom dodatkowe zajęcia edukacyjne, uczestnictwo w kołach zainteresowań i przynależność do klubów sportowych. Uczniowie biorą udział w konkursach wiedzy i olimpiadach na różnym szczeblu. Wszyscy uczniowie szkół podstawowych mają zapewniony bezpłatny transport i opiekę w czasie przewozu. Ponadto zwracane są koszty przejazdu uczniów niepełnosprawnych wraz z opiekunem do szkoły lub ośrodka wychowawczego.



Tabela 11 Wykaz placówek oświatowych na terenie Gminy Bielsk (dane UG Bielsk)

Szkoła	Ilość nauczycieli / etatów	Ilość uczniów	Ilość oddziałów	Sala gimnastyczna
Szkoła Podstawowa w Bielsku	48,22	432	20	TAK
Zespół Szkół Nr 2 w Ciachcinie	21,13	212	12	TAK
Zespół Szkół Nr 3 w Zagrobie	11,56	55	8	NIE
Szkoła Podstawowa w Leszczynie Szlacheckim	10,35	41	6	TAK
Zespół Szkół Nr 4 w Zągotach	13,3	109	10	TAK
Przedszkole Samorządowe w Bielsku	10,7	150	6	NIE
Klub Dziecięcy „MALUSZEK”	6,0	30	2	NIE



Wykres 5 Liczba uczniów w placówkach oświatowych

Wyniki testu ósmoklasistów w 2020 roku dla przeciętnego ucznia klasy VIII uczącego się na terenie gminy Bielsk kształtowały się na następującym poziomie:



Tabela 12 Wyniki testu ósmoklasistów (Dane Centrum Informatyczne Edukacji)

Egzamin	Gmina Bielsk		Powiat Płocki		Województwo mazowieckie	
	%	Liczba zdających	%	Liczba zdających	%	Liczba zdających
Język polski	58,86	93	55,54	967	62,10	48 512
Matematyka	46,27	93	41,21	968	50,60	48 501
Język angielski	50,90	93	45,25	946	59,32	48 329

Szkoły aktywnie uczestniczą w życiu społecznym, organizują młodym osobom wolny czas i starają się aby ich program nauczania i oferta edukacyjna były dostosowane do aktualnych potrzeb. Ze względu na zmiany demograficzne i postęp cyfrowy w perspektywie kolejnych lat niezbędna stanie się reforma struktury oświatowej na terenie gminy Bielsk.

Służba zdrowia i opieka zdrowotna

Województwo mazowieckie charakteryzuje się wyższym niż średnia krajowa kapitałem społecznym. Świadczy o tym m.in. wysoka liczba organizacji społecznych. W 2016 r. w województwie mazowieckim działało ich około 14,2 tys. Większość organizacji działa w Warszawie. W regionie warszawskim działała co 10 organizacja zarejestrowana w kraju (10,4%), a w pozostałej części województwa (5,1%).

Podstawową opiekę zdrowotną na terenie Gminy Bielsk zapewniają dwa ośrodki zdrowia: Niepubliczny Zakład Opieki Zdrowotnej „Ośrodek Zdrowia” w Bielsku oraz Niepubliczny Zakład Opieki Zdrowotnej „PROMED” sp.j. w Zągotach.

Ponadto na terenie Gminy Bielsk oprócz zakładów opieki zdrowotnej funkcjonuje również gabinet rehabilitacyjny, w którym świadczone są zabiegi z zakresu fizykoterapii, kinezyterapii i masażu leczniczego, finansowane w całości przez Urząd Gminy Bielsk. W miejscowości Tchorz działa zakład pielęgnacyjno-opiekuńczy, jest to zakład niepubliczny, mogą w nim na stałe przebywać 42 osoby. Specjalistyczne usługi medyczne oraz usługi leczenia zamkniętego dla mieszkańców Gminy zapewniają środki specjalistyczne znajdujące się w mieście powiatowym Płocku. Na terenie Gminy działają trzy apteki, dwie w Bielsku oraz jedna w Zągotach, co w zupełności pokrywa zapotrzebowanie mieszkańców. W miejscowości Goślice w partnerstwie publiczno – prywatnym powstało hospicjum dla 20 pacjentów. W planach jest utworzenie zakładu opiekuńczo – leczniczego na 50 łóżek.



Problemy społeczne

Codziennemu życiu mieszkańcom gminy Bielsk towarzyszą liczne problemy, które swoim zasięgiem obejmują coraz większą grupę ludzi i coraz młodsze pokolenia. Zmuszają one część społeczności do szukania różnych form pomocy, w tym korzystania z pomocy Gminnego Ośrodka Pomocy Społecznej, oraz organizacji pozarządowych działających na rzecz osób potrzebujących tj. PKPS, Caritas itp.

Tabela 13 Infrastruktura społeczna (dane GOPS Bielsk)

WYSZCZEGÓLNIENIE	2018	2019	2020
INFRASTRUKTURA SPOŁECZNA			
Liczba mieszkań komunalnych w zasobie gminy	26	26	26
Liczba wniosków złożonych na mieszkanie komunalne z zasobów gminy	0	0	0
w tym z wiersza 1: Liczba mieszkań socjalnych (lokali)	0	0	0
Liczba oczekujących na mieszkanie socjalne	0	0	0
Liczba wyroków eksmisyjnych bez wskazania lokalu socjalnego	0	0	0
Liczba klubów i innych miejsc spotkań dla seniorów	2	2	2
Liczba hospicjów	0	0	0
Liczba ośrodków dla cudzoziemców	X	X	X



Dane o korzystających z pomocy i wsparcia

Pomoc i wsparcie w gminie Bielsk z pomocy społecznej w 2019 roku uzyskało 919 osób, co stanowiło 10,22% wszystkich mieszkańców gminy. W roku oceny, w stosunku do 2018 roku, łączna liczba osób korzystających z pomocy i wsparcia zmniejszyła się o 704 osoby. Natomiast liczba rodzin, którym przyznano świadczenie z pomocy społecznej zmniejszyła się w stosunku do roku poprzedniego o 49 rodzin. W przypadku długotrwale korzystających z pomocy społecznej ich liczba osiągnęła poziom 176 osób, co oznaczało spadek w stosunku do roku 2018 o 35 osób. Spadek liczby osób i rodzin korzystających ze wsparcia w ramach świadczeń z pomocy społecznej spowodowany był wzrostem kwoty najniższego wynagrodzenia oraz wzrostem świadczeń emerytalno - rentowych. Rodziny, które wcześniej korzystały z pomocy w ramach Programu Operacyjnego Pomoc Żywnościowa oraz ze świadczeń zgodnie z ustawą o pomocy społecznej, nie spełniły kryterium dochodowego. Wspomniane kryteria wynoszą w przypadku osoby samotnie gospodarującej wynosi 701,00 zł - w ramach ustawy o pomocy społecznej, natomiast w ramach POPŻ - 1402,00 zł. Jeśli chodzi o osoby w rodzinie kryterium to wynosi odpowiednio 528,00 zł - ustawa o pomocy społecznej, 1056,00 zł - POPŻ.

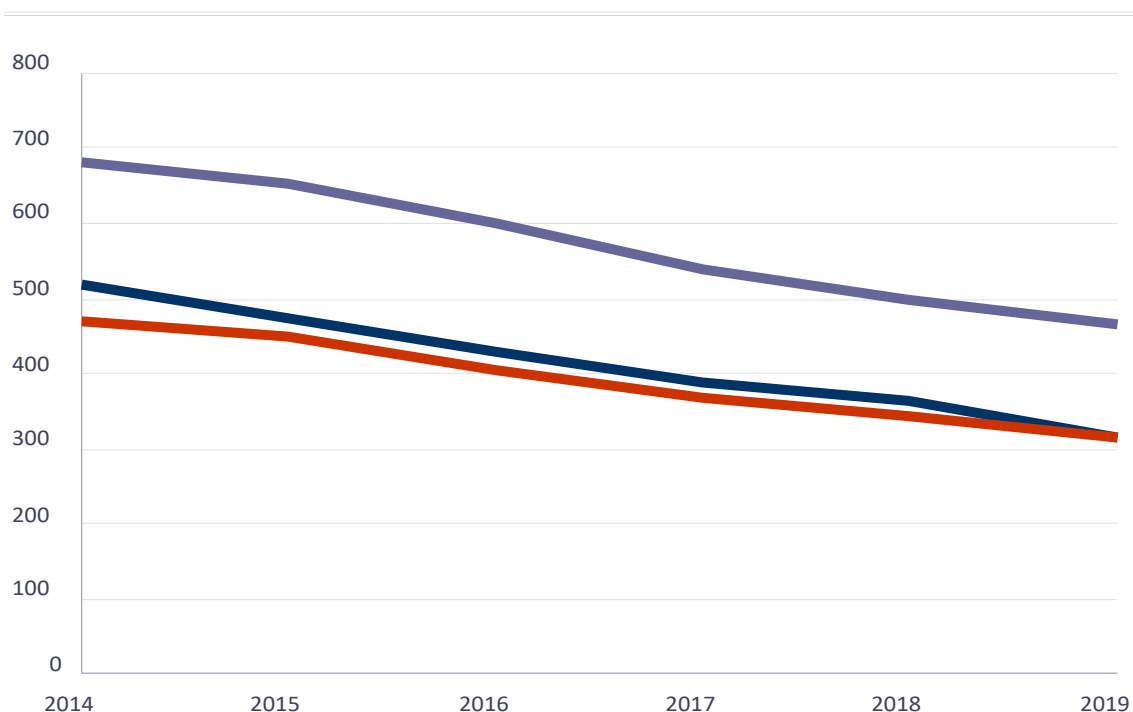
W gminie Bielsk najczęściej występującymi przyczynami trudnej sytuacji życiowej osób i rodzin a jednocześnie powodami ubiegania się o pomoc społeczną, wskazanymi przez ośrodek pomocy społecznej w 2019 roku było kolejno: ubóstwo - 88 rodzin, bezdomność - 2 rodziny, potrzeba ochrony macierzyństwa - 22 rodziny, bezrobocie - 68 rodzin, niepełnosprawność - 50 rodzin, długotrwała choroba - 48 rodzin, bezradność w sprawach opiekuńczo-wychowawczych - 125 rodzin, alkoholizm - 16 rodzin, zdarzenie losowe - 1 rodzina.

Poniżej prezentujemy w formie graficznej i tabelarycznej szczegółowe dane dotyczące: liczby rodzin i osób w rodzinach korzystających z pomocy społecznej w podziale na wiek i płeć, wskaźnika deprivacji lokalnej, liczby długotrwale korzystających z pomocy społecznej w podziale na płeć i grupy wiekowe, liczby osób i rodzin korzystających ze świadczeń pieniężnych i niepieniężnych, liczby osób korzystających z usług opiekuńczych i specjalistycznych usług opiekuńczych dla osób z zaburzeniami psychicznymi, liczby rodzin korzystających z poradnictwa specjalistycznego, wskaźnika pracy socjalnej, liczby osób i rodzin korzystających ze świadczeń pieniężnych i niepieniężnych.



Tabela 14 Liczba osób korzystających ze świadczeń na podstawie wydanych decyzji (dane GOPS Bielsk)

	Liczba świadczeniobiorców					
	2014	2015	2016	2017	2018	2019
Gmina	518	474	430	389	365	316
Powiat (średnia)	469	449	403	369	343	313
Województwo (średnia)	682	653	601	539	498	465



Wykres 6 Liczba osób korzystających ze świadczeń na podstawie wydanych decyzji (dane GOPS Bielsk)

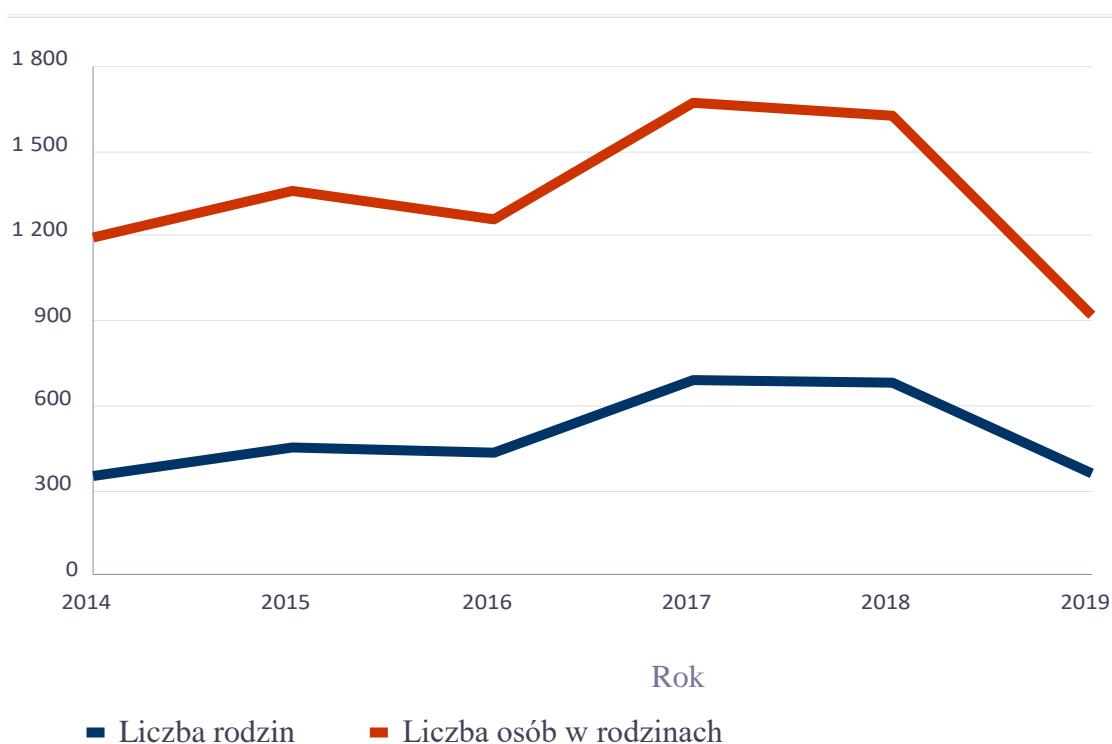
Tabela 15 Liczba osób korzystających z pomocy społecznej w podziale na wiek i płeć wg liczby wypłaconych świadczeń w 2019 r. (dane GOPS)

Grupa	Ogółem	Kobiety	Mężczyźni
0-17	185	90	95
Produkcyjny	217	112	105
Poprodukcyjny	42	31	11



Tabela 16 Liczba rodzin i liczba osób w rodzinach korzystających z pomocy społecznej(dane GOPS)

Rok	Liczba rodzin	Liczba osób w rodzinach
2014	353	1 198
2015	452	1 363
2016	434	1 260
2017	694	1 673
2018	679	1 623
2019	360	919



Wykres 7 Liczba rodzin i liczba osób w rodzinach korzystających z pomocy społecznej (dane GOPS)



Tabela 17 Rodzaje świadczeń, z których korzystają poszczególne typy rodzin ze względu na liczbę dzieci

Typ rodziny	Liczba świadczeń		
	Ogółem	Świadczenia pieniężne	Świadczenia niepieniężne
bez dzieci	4831	361	4470
jedno dziecko	703	37	666
dwoje dzieci	3221	66	3155
troje dzieci	4664	51	4613
czworo i więcej dzieci	5286	61	5225
inne	1917	74	1843

Tabela 18 Powody udzielania pomocy rodzinom w 2019 roku (dane GOPS)

Powody udzielenia pomocy i wsparcia - ranking	Liczba rodzin
UBÓSTWO	88
BEZROBOCIE	68
NIEPEŁNOSPRAWNOŚĆ	50
DŁUGOTRWAŁA LUB CIĘŻKA CHOROBA	48
BEZRADNOŚĆ W SPRAWACH OPIEK.-WYCHOWAWCZYCH I PROWADZENIA GOSPODARSTWA DOMOWEGO - OGÓŁEM	25
POTRZEBA OCHRONY MACIERZYŃSTWA	22
POTRZEBA OCHRONY MACIERZYŃSTWA - W TYM: WIELODZIETNOŚĆ	21
BEZRADNOŚĆ W SPRAWACH OPIEK.-WYCHOWAWCZYCH I PROWADZENIA GOSPODARSTWA DOMOWEGO - OGÓŁEM - W TYM: RODZINY NIEPEŁNE	19
ALKOHOLIZM	16
BEZDOMNOŚĆ	2
BEZRADNOŚĆ W SPRAWACH OPIEK.-WYCHOWAWCZYCH I PROWADZENIA GOSPODARSTWA DOMOWEGO - OGÓŁEM - W TYM: RODZINY WIELODZIETNE	1
TRUDNOŚCI W PRZYSTOSOWANIU DO ŻYCIA PO ZWOLNIENIU Z ZAKŁADU KARNEGO	1
ZDARZENIE LOSOWE	1

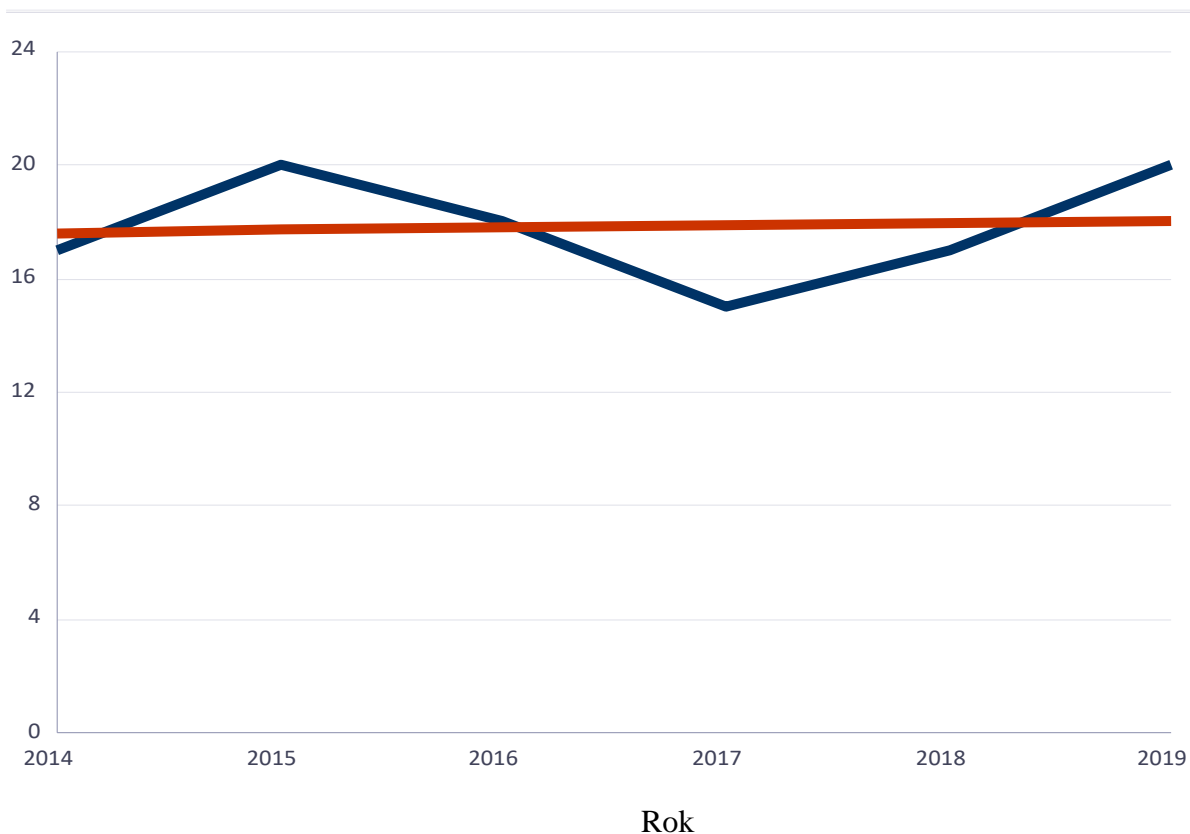


Tabela 19 Główne powody przyznania świadczeń w 2019 roku (dane GOPS)

		Liczba świadczeń	
Powód przyznania	Ogółem	świadczenia niepieniężne	świadczenia pieniężne
Ubóstwo	8 565	8 211	354
Bezrobocie	7 349	7 133	216
wielodzietność	5 137	5 084	53
Niepełnosprawność	4 567	4 361	206
Długotrwała lub ciężka choroba	3 251	3 120	131

Tabela 20 Liczba osób korzystających z usług opiekuńczych (dane GOPS)

Rok	Liczba osób
2014	17
2015	20
2016	18
2017	15
2018	17
2019	20



Wykres 8 Liczba osób korzystających ze usług opiekuńczych (dane GOPS)

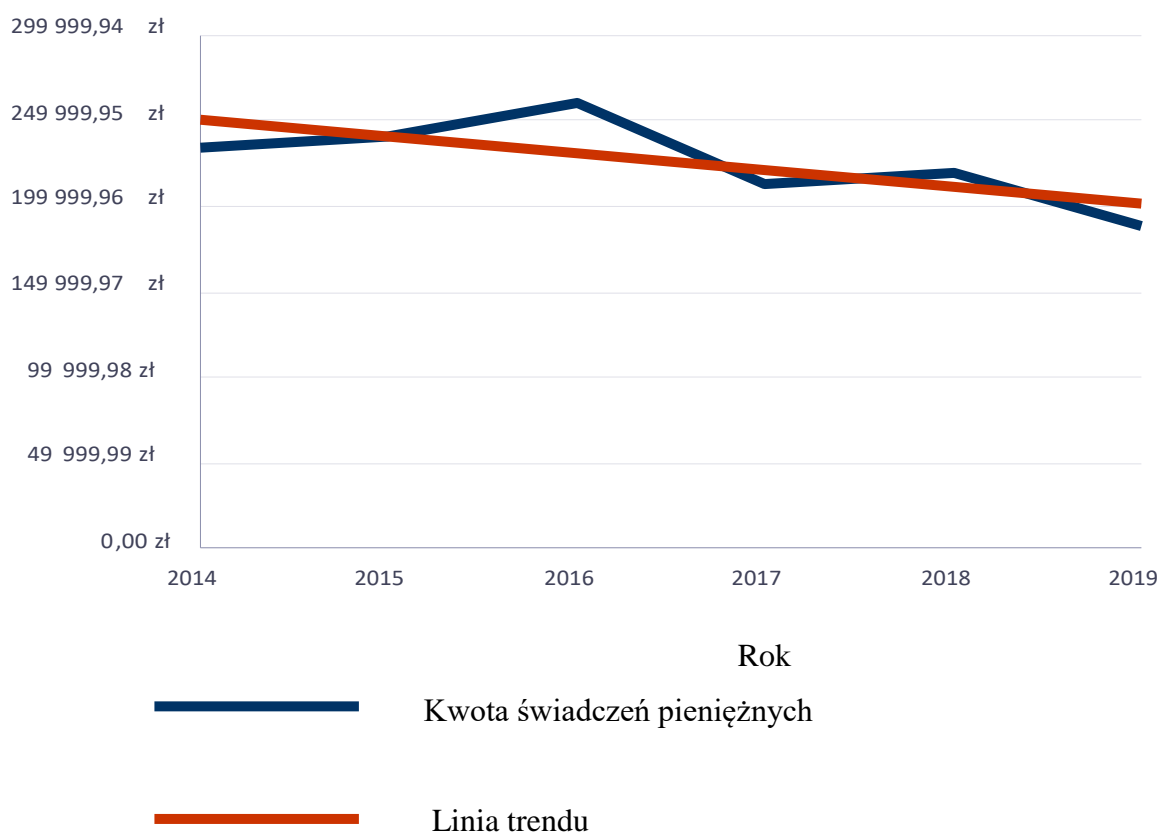
Tabela 21 Wskaźnik pracy socjalnej - wskaźnik obliczany jako stosunek liczby rodzin objętych pracą socjalną do rodzin osób, którym przyznano świadczenie pomnożony przez 100% (dane GOPS)

	2014	2015	2016	2017	2018	2019
Wskaźnik pracy socjalnej	126,98%	166,18%	176,42%	309,82%	326,44%	193,55%
Liczba rodzin, którym przyznano świadczenia	278	272	246	224	208	186
Praca socjalna ogółem	353	452	434	694	679	360



Tabela 22 Kwota świadczeń pieniężnych z pomocy społecznej (dane GOPS)

Rok	Kwota świadczeń pieniężnych
2014	233 657,12 zł
2015	240 730,28 zł
2016	260 678,47 zł
2017	212 494,08 zł
2018	220 409,75 zł
2019	188 177,65 zł



Wykres 9 Kwota świadczeń pieniężnych z pomocy społecznej (dane GOPS)



Tabela 23 Dane o korzystaniu z pomocy społecznej (dane GOPS)

WYSZCZEGÓLNIENIE		Rok 2018	Rok 2019	Prognoza Rok 2020
OSOBY I RODZINY, KTÓRYM UDZIELONO POMOCY i WSPARCIA				
Liczba osób	1	1 623	919	919
OSOBY I RODZINY, KTÓRYM PRZYZNANO ŚWIADCZENIE				
Liczba osób	2	365	316	316
W tym: osoby długotrwale korzystające	3	211	176	176
Wiek 0-17	4	185	143	143
Wiek produkcyjny *	5	144	132	132
Wiek poprodukcyjny **	6	45	46	46
Liczba rodzin	7	208	186	186
Liczba osób w rodzinach	8	645	550	550
w tym: KOBIETY (z wierszy 2-6)				
Ogółem	9	203	188	188
W tym: osoby długotrwale korzystające	10	117	101	101
Wiek 0-17	11	83	66	66
Wiek 18-59	12	85	89	89
Wiek 60 lat i więcej	13	35	33	33
OSOBY I RODZINY, Z KTÓRYMI PRZEPROWADZONO WYWIAD ŚRODOWISKOWY				
Liczba osób ogółem	14	365	316	316
Liczba rodzin	15	208	152	152
Liczba osób w rodzinach	16	645	550	550
KONTRAKT SOCJALNY				
Liczba zawartych kontraktów socjalnych - ogółem	17	8	3	13
Liczba osób objętych kontraktem socjalnym - ogółem	18	8	3	13



Inne rodzaje pomocy i świadczeń

Liczba rodzin pobierających w roku oceny świadczenia wychowawcze 500+ wyniosła 1085 rodzin, tj. - 1480 dzieci. W stosunku do roku poprzedniego liczba ta wzrosła o 455 rodzin (co stanowi wzrost o 41,94% w stosunku do roku poprzedniego). Całkowita kwota przyznanego świadczenia w formie zasiłku wychowawczego wyniosła 7 586 620 zł i w porównaniu z rokiem poprzednim wzrosła o 1 702 041zł. Wzrost ten spowodowany jest zmianami przepisów dotyczących przyznawania świadczeń wychowawczych 500+, a mianowicie zniesienie kryterium dochodowego oraz przyznawanie świadczeń na pierwsze dziecko.

Liczba rodzin pobierających w roku oceny świadczenia rodzinne wyniosła 476. W stosunku do roku poprzedniego liczba ta zmalała o 22 rodziny (co stanowi spadek o 4,42% w stosunku do roku poprzedniego). Całkowita kwota przyznanego świadczenia w formie świadczeń rodzinnych wyniosła 3 237 325 zł i w porównaniu z rokiem poprzednim wzrosła o 179 461 zł. Wzrost kwot wypłacanych świadczeń spowodowany był podwyższeniem wysokości świadczeń pielęgnacyjnych z kwoty 1583 zł na kwotę 1830 zł, zasiłku dla opiekuna z kwoty 520 zł na kwotę 620 zł oraz podwyższeniem zasiłku pielęgnacyjnego z kwoty 153 zł, docelowo do kwoty 215,84 zł. Ponadto wzrosła liczba wypłaconych jednorazowych zapomóg z tytułu urodzenia się dziecka.

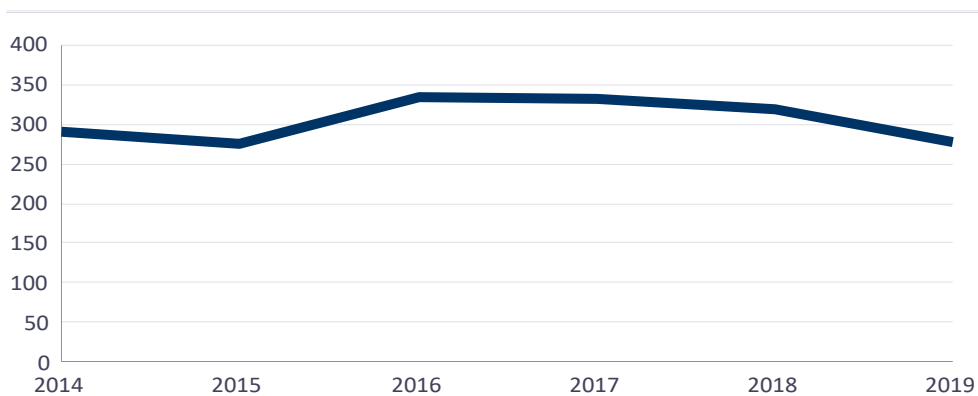
Liczba rodzin pobierających świadczenia w ramach funduszu alimentacyjnego w roku oceny wyniosła 41. W stosunku do roku poprzedniego liczba ta wzrosła o 2 rodziny (co stanowi wzrost o 4,49% w stosunku do roku poprzedniego). Całkowita kwota przyznanego świadczenia w formie funduszu alimentacyjnego wyniosła 288 600zł i w porównaniu z rokiem poprzednim zmalała o 31 623 zł.

Poniżej prezentujemy w formie graficznej i tabelarycznej szczegółowe dane dotyczące: liczby rodzin, które otrzymały świadczenie wychowawcze w ciągu roku, kwoty świadczenia wychowawczego w ciągu roku, liczby rodzin i kwoty świadczeń w zakresie zasiłków rodzinnych, dodatków do zasiłków rodzinnych, jednorazowych dodatków z tytułu urodzenia się dziecka, jednorazowej zapomogi z tytułu urodzenia dziecka, liczby i kwot świadczeń pielęgnacyjnych, zasiłku pielęgnacyjnego, zasiłku pielęgnacyjnego dla niepełnosprawnego dziecka, dla osoby niepełnosprawnej w wieku powyżej 16 lat o różnych stopniach niepełnosprawności, zasiłku pielęgnacyjnego dla osób, które ukończyły 75 lat, specjalnego zasiłku opiekuńczego, zasiłku dla opiekuna, świadczeń alimentacyjnych.



Tabela 24 Średniomiesięczna liczba rodzin korzystających z zasiłków rodzinnych wraz dodatkami oraz korzystających z jednorazowej zapomogi z tytułu urodzenia dziecka (dane GOPS)

	Liczba rodzin					
	2014	2015	2016	2017	2018	2019
Liczba rodzin korzystających z zasiłków rodzinnych wraz dodatkami	291	276	335	332	318	278



Wykres 10 Średniomiesięczna liczba rodzin korzystających z zasiłków rodzinnych wraz dodatkami oraz korzystających z jednorazowej zapomogi z tytułu urodzenia dziecka (dane GOPS)

Tabela 25 Kwota zasiłków rodzinnych wraz z dodatkami ogółem, wypłacona w ciągu roku (dane GOPS)

Rok	Kwota
2014	1 179 705,00 zł
2015	1 113 965,00 zł
2016	1 408 708,06 zł
2017	1 388 571,28 zł
2018	1 298 789,76 zł
2019	1 153 163,80 zł



Tabela 26 Liczba świadczeń (dane GOPS)

Świadczenia opiekuńcze	Liczba świadczeń					
	2014	2015	2016	2017	2018	2019
Zasiłek pielęgnacyjny - ogółem	3 736	3 708	3 473	3 118	2 938	2 964
Zasiłek pielęgnacyjny - dla niepełnosprawnego dziecka	599	628	603	618	589	557
Zasiłek pielęgnacyjny - osobie niepełnosprawnej w wieku powyżej 16. roku życia o znacznym stopniu niepełnosprawności	2 392	2 343	2 104	1 800	1 670	1 706
Zasiłek pielęgnacyjny - osobie, która ukończyła 75 lat	12	12	5	0	0	0
Zasiłek pielęgnacyjny - osobie niepełnosprawnej w wieku powyżej 16. roku życia legitymującej się orzeczeniem o umiarkowanym stopniu niepełnosprawności, jeżeli niepełnosprawność powstała w wieku do ukończenia 21 roku życia	733	725	761	700	679	701
Świadczenie pielęgnacyjne	428	428	379	413	420	412
Specjalny zasiłek opiekuńczy	12	75	118	134	110	127
Świadczenia opiekuńcze ogółem - Zasiłek pielęgnacyjny, świadczenia pielęgnacyjne, specjalny zasiłek opiekuńczy	4 176	4 211	3 970	3 665	3 468	3 503



Tabela 27 Liczba osób korzystających ze świadczenia alimentacyjnego (dane GOPS)

	Liczba osób					
	2014	2015	2016	2017	2018	2019
Liczba osób korzystających ze świadczenia alimentacyjnego	114	102	93	84	73	65

Zasoby instytucjonalne pomocy i wsparcia

Pomoc społeczna to nie tylko wsparcie finansowe osób i rodzin potrzebujących pomocy, ale także pomoc instytucjonalna, świadczona przez placówki pomocy społecznej. W gminie Bielsk na chwilę obecną nie jest prowadzona działalność instytucji pomocy społecznej, finansowanych z budżetu typu: ośrodki wsparcia, środowiskowe domy samopomocy, dzienne domy pomocy, kluby samopomocy, noclegownie, schroniska, ogrzewalnie, domy pomocy społecznej, mieszkania chronione, ośrodki interwencji kryzysowej, placówki wsparcia dziennego, centra i kluby integracji społecznej, warsztaty terapii zajęciowej.

Mieszkańcy gminy Bielsk w razie potrzeby z w/w form mogą skorzystać w ramach działań powiatu, a w przypadku bezdomności gmina Bielsk ma podpisaną umowę ze schroniskiem dla osób bezdomnych i w każdej chwili jest w stanie zapewnić miejsce osobie bezdomnej.

Na terenie powiatu płockiego jest 6 domów pomocy społecznych. Z terenu gminy Bielsk przebywało w domach pomocy społecznej 5 osób : DPS Brwilno - 1 osoba, DPS Goślice - 1 osoba, DPS Koszelewo - 1 osoba, DPS Miszewo Murowane - 1 osoba i DPS Zakrzewo - 1 osoba. Za pobyt mieszkańców Gmina Bielsk pokrywa częściowe koszty zgodnie z ustawą o pomocy społecznej. Biorąc pod uwagę trudności w realizacji niektórych zadań, ekonomię sił i środków (ograniczone i niewystarczające środki finansowe) należy ocenić na poziomie średnim wielkość zasobów pomocy społecznej w gminie Bielsk a za dobry uznać stopień realizacji jej zadań.

2.5 Sport, kultura, organizacje społeczne

Sport w Gminie Bielsk jest bardzo ważnym elementem w życiu wielu mieszkańców. Na terenie Gminy działa Ludowy Klub Sportowy „ZRYW” w Bielsku, klub brydża sportowego „GOK Card’s” w Bielsku oraz klub Judo OLIMP.

Ludowy Klub Sportowy „ZRYW” w Bielsku posiada sekcję piłki nożnej, a jego członkami jest ok. 50 osób. Klub posiada drużynę seniorów oraz trzy drużyny młodzieżowe w kategoriach: młodzik, orlik, żak. LKS „ZRYW” posiada swój własny stadion sportowy,



zaplecza techniczne (szatnia, prysznic) dla zawodników oraz boisko, wybudowane w ramach projektu ORLIK 2012. W sezonie 2020/2021 drużyna LKS „ZRYW” bierze udział w rozgrywkach ligi okręgowej.

Klub brydża sportowego „GOK Card’s” działa przy Gminnym Ośrodku Kultury w Bielsku. Treningi zawodników odbywają się w GOK-u w Bielsku. Drużyna składa się z około 20 osób i w sezonie 2020/2021 bierze udział w rozgrywkach III Ligi Mazowieckiej i Ligi Okręgowej. Uczestniczy z licznymi sukcesami w wielu turniejach krajowych i zagranicznych.

Na terenie gminy Bielsk działa również Klub Judo OLIMP, prowadzi zajęcia dla dzieci i młodzieży z terenu gminy Bielsk oraz bierze udział w wielu turniejach na szczeblu wojewódzkim i ogólnopolskim.

Działalność kulturalna prowadzona jest w Gminnym Ośrodku Kultury (GOK) w Bielsku, który został powołany Uchwałą nr XIX/47/77 Gminnej Rady Narodowej w Bielsku z dnia 10 października 1977 r. GOK prowadzi bardzo szeroką działalność kulturalną i stanowi centrum kulturalno - społeczne Gminy.

W ramach funkcjonowania GOK możemy wyszczególnić następujące rodzaje działań:

- kulturalno- artystyczna,
- edukacyjna,
- rozrywkowa,
- rekreacyjno - sportowa,
- wystawiennicza, edytorska i archiwizacyjna,
- usługowa.

Poszczególne rodzaje działalności realizowane są poprzez następujące formy i metody działania:

Działalność kulturalno – artystyczna:

Przy Gminnym Ośrodku Kultury działają dziecięce i młodzieżowe zespoły taneczne oraz chór „Bielszczanie”. GOK organizuje różnego rodzaju przeglądy i konkursy artystyczne np. Wiosenny Przegląd Chórów Senioralnych, konkurs recytatorski „Wiosenne Przebudzenie”, Dni Kultury oraz angażuje się w działalność charytatywną np. WOŚP, kiermasze pomocowe dla potrzebujących mieszkańców. Zespoły działające przy GOK biorą udział w przeglądach i festiwalach poza granicami naszej gminy. Ponadto Gminny Ośrodek Kultury organizuje imprezy okolicznościowe z okazji różnego rodzaju świąt i uroczystości np. Jasełka, Dzień Babci i Dziadka, Dzień Matki i Dzień Dziecka. Cyklicznie wspólnie z Urzędem Gminy



przygotowuje Dni Bielska, Dożynki Gminne oraz Święto Niepodległości. Przy GOK-u działa filia Płockiego Powiatowego Uniwersytetu III wieku.

Działalność-educacyjna:

W GOK organizowane są zajęcia rękodzieła plastycznego dla dzieci i dorosłych, ogniska muzyczne, zajęcia rytmiczne i aerobik oraz szkoła brydża sportowego. Podczas zajęć świetlicowych dzieci mogą korzystać z różnych gier edukacyjno - zręcznościowych.

Działalność rozrywkowa i rekreacyjno - sportowa:

Gminny Ośrodek Kultury organizuje dyskoteki dla dzieci i młodzieży, okolicznościowe spotkania towarzyskie oraz wieczorki karaoke. Przygotowuje projekcje filmowe dla dzieci i dorosłych w kinie. GOK organizuje turnieje sportowe, wycieczki, rajdy rowerowe oraz bierze udział w organizacji ogólnopolskiego biegu przełajowego pn. „Polska Biega” wspólnie z innymi organizacjami, m.in. Ludowym Klubem Sportowym Zryw Bielsk.

Działalność wystawiennicza, edytorska i archiwizacyjna:

GOK organizuje plenery malarsko - rzeźbiarskie oraz wystawy twórców lokalnych. Bierze udział w powiatowych przedsięwzięciach mających na celu promocję i reklamę gminy i regionu np. „Dzień Ziemi” w Słubicach. Do zadań GOKu należy także przygotowywanie dekoracji okolicznościowych, afiszy, zaproszeń i ogłoszeń reklamowych oraz kompletowanie i archiwizowanie dokumentacji fotograficznej i wydawniczej dorobku artystycznego gminy.

Działalność usługowa:

GOK udostępnia i przygotowuje lokal na okolicznościowe spotkania i uroczystości gminne oraz spotkania, zebrania i szkolenia. Pomieszczenia wynajmowane są także na imprezy prywatne, a także na różnego rodzaju pokazy artykułów gospodarstwa domowego itp.

Przy Gminnym Ośrodku działa również Klub Pogodnej Jesieni, który odbywa spotkania dwa razy w miesiącu. Gościnnie udostępniane są także pomieszczenia na spotkanie lokalnego koła Związku Emerytów Rencistów i Inwalidów. GOK udostępnia pomieszczenia na działalność Klubu Seniora Dziennego Pobytu.

Działający przy GOK - Bielski Klub Brydża Sportowego pod nazwą GOK Card's zrzesza dwie drużyny, w skład których wchodzi 20 osób (III Liga Mazowiecka w Warszawie oraz drużyna grająca w lidze okręgowej). Rozgrywki ligi okręgowej odbywają się w GOKu. Zawodnicy GOK Card's uczestniczą w licznych turniejach i brydżowych zlotach ogólnopolskich.

Od 1949 r. na terenie gminy prowadzi swoją działalność Gminna Biblioteka Publiczna w Bielsku. Siedziba biblioteki mieści się w budynku Przedszkola Samorządowego w Bielsku. Zadaniem Gminnej Biblioteki Publicznej w Bielsku i celem samym w sobie jest kreowanie



wyobrażenia Biblioteki jako miejsca interesujących spotkań, otwartego dla wszystkich zainteresowanych, w którym na czytelników czekają bogate zbiory biblioteczne na różnych nośnikach.

Do zasadniczych funkcji bibliotek należy organizacja i zapewnienie dostępu do zasobów dorobku nauki i kultury. Biblioteki upowszechniają czytelnictwo, prowadzą działalność informacyjną, edukacyjną, bibliograficzną, a także popularyzatorską. Funkcjonowanie Biblioteki, jej cele i zadania uregulowane są w dużej mierze w obowiązujących aktach prawnych. Gminna Biblioteka Publiczna jest samorządową instytucją kultury, podlegającą Samorządowi Gminy Bielsk. Bezpośredni nadzór nad Biblioteką sprawuje Wójt Gminy Bielsk, natomiast w zakresie merytorycznym nadzór nad Biblioteką sprawuje Książnica Płocka. Jednostka organizacyjna posiada osobowość prawną i jest wpisana do rejestru instytucji kultury prowadzonego przez Samorząd Gminy Bielska pod numerem OR-4011/1/2005. Siedzibą Biblioteki i terenem jej działania jest gmina Bielsk. W skład placówki wchodzi filie w Ciachcinie, Zagotach. Usługi Biblioteki są ogólnodostępne i bezpłatne. Zasady i warunki korzystania ze zbiorów określają regulaminy zatwierdzone przez Dyrektora Biblioteki – podobnie jak inne instytucje kultury stają w obliczu poważnych wyzwań - sprostania wymaganiom zmieniającego się użytkownika. Wiążą się one z koniecznością wykorzystania nowych technologii, znaczącego przyrostu informacji, nowymi założeniami prawnymi i formalnymi organizatorów. Za najbardziej widoczne trendy w działalności biblioteki przyjmuje się ułatwienie użytkownikom dostępu do komputerów i Internetu, a za ich pośrednictwem do globalnej informacji, wiedzy i kultury.

Nowoczesny i efektywny rozwój instytucji bibliotecznych jest w znacznym stopniu uzależniony od możliwości rozbudowy i ciągłej modernizacji infrastruktury lokalowej i sprzętowej. Po zmianie siedziby Gminnej Biblioteki Publicznej w Bielsku, która miała miejsce w 2017 roku, pozwoliła na wykorzystanie potencjału pracowników oraz rozwój Biblioteki. W ostatnich latach zauważono tendencję wzrostową w czytelnictwie we wszystkich bibliotekach znajdujących się na terenie Gminy Bielsk. Wynika to zapewne z faktu, iż bibliotekarze zachęceni są do aktywnego promowania usług świadczonych przez swoje placówki /w tym kulturalnych/ oraz działania na rzecz integracji społeczności lokalnej, a także współpracy z miejscowymi organizacjami i instytucjami. Standardem stało się, że bibliotekarze pomagają uczniom w odrabianiu lekcji, prowadzą różnorodne zajęcia manualne /np. wycinanie, rysowanie/, przeprowadzają kursy szkoleniowe /przygotowywania bibliografii załącznikowych, sporządzania przypisów/, dla maturzystów, licencjatów i przyszłych magistrów. Użytkownicy często też proszą o pomoc poradnikową, instruktażową /np. pisanie CV, dokumentacji



urzędowej i innej. Bezpośredni kontakt z czytelnikiem jaki ma każdy bibliotekarz można potraktować jako narzędzie badania środowiska. Rozmowy indywidualne pozwalają wysondować jakie są oczekiwania w stosunku do biblioteki - zarówno w temacie doboru księgozbioru, jak i organizacji zajęć dodatkowych. Bardzo ważnym zadaniem do zrealizowania przez Bibliotekę w niedalekiej przyszłości jest wdrożenie nowoczesnego zintegrowanego systemu zarządzania biblioteką MAK+, który jest polskim systemem bibliotecznym, pozwalającym na katalogowanie wszystkich materiałów bibliotecznych. System umożliwia kompleksową obsługę czytelników.

Od wielu lat Biblioteka, ze szczególną uwagą gromadzi również materiały regionalne – piśmiennictwo przedmiotowo traktujące o regionie. Kolekcja książek, jak również dokumenty życia społecznego, artykuły z prasy lokalnej i regionalnej oraz ogólnokrajowej, ale dotyczącej gminy Bielsk. W ramach działalności kulturalnej prowadzone są zajęcia Klubu Młodego Czytelnika. Zajęcia służą promocji czytelnictwa wśród dzieci, rozbudzaniu potrzeby sięgania po polskojęzyczna literaturę piękną, a wszystko to poprzez magiczny świat zabawy i wspólnego, głośnego czytania książek. Obok stałych zajęć Klubu Młodego Czytelnika, wspólnego oglądania filmów, zajęć plastycznych w bibliotece organizowane są spotkania autorskie z pisarzami książki dziecięcej i młodzieżowej oraz spotkania wspólnego czytania. W bibliotekach organizowane są konkursy o różnej tematyce /literackiej, czytelniczej, komputerowej, ekologicznej wiedzy o regionie itp./, które organizowane są przez większość placówek, przy współpracy z lokalnymi instytucjami oświatowymi.

Od roku 2014 GBP w Bielsku prowadzi też własną stronę internetową, która na bieżąco jest aktualizowana. Działalność sportowo-kulturalna wśród dzieci i młodzieży prowadzona jest również w szkołach podstawowych i gimnazjach poprzez wszelkiego rodzaju grupy recytatorskie, teatryki dla dzieci i młodzieży. Gmina Bielsk angażuje duże środki finansowe w rozwój infrastruktury sportowo-rekreacyjno-kulturowej poprzez budowę nowych obiektów sportowych, placów zabaw oraz remontów świetlic wiejskich.

2.6 Ochotnicze Straże Pożarne

Ochotnicze straże pożarne funkcjonują w oparciu o przepisy ustawy z dnia 7 kwietnia 1989 – Prawo o stowarzyszeniach (Dz. U. 2020 poz. 2261_z późn. zm.), ustawy z dnia 24 sierpnia 1991 o ochronie przeciwpożarowej (Dz. U. z 2020 r. poz. 961, z późn. zm.), a ich szczegółowe zadania oraz organizację określa własny statut. Do głównych celów i zadań OSP należą:



1. prowadzenie działalności mającej na celu zapobieganie pożarom oraz współdziałanie w tym zakresie z Państwową Strażą Pożarną, organami samorządowymi i innymi podmiotami,
2. udział w akcjach ratowniczych przeprowadzanych w czasie pożarów, zagrożeń ekologicznych związanych z ochroną środowiska, wypadków oraz innych klęsk i zdarzeń,
3. informowanie ludności o istniejących zagrożeniach pożarowych i ekologicznych oraz sposobach ochrony przed nimi,
4. upowszechnianie, w szczególności wśród członków, kultury fizycznej i sportu oraz prowadzenia działalności kulturalnej i oświatowej,
5. wykonywanie zadań wynikających z przepisów o ochronie przeciwpożarowej,
6. działania na rzecz ochrony środowiska,
7. wspomaganie rozwoju społeczności lokalnych na własnym terenie,
8. wykonywanie innych zadań określonych w statucie OSP,
9. występy na zawodach sportowo-pożarniczych.

Na terenie Gminy Bielsk działa dziewięć jednostek Ochotniczych Straży Pożarnych: Bielsk, Ciachcin, Gilino, Goślice, Leszczyn Szlachecki, Niszczyce, Tłubice, Zagroba, Zągoty. Jednostka OSP w Bielsku od 1995 roku włączona jest do Krajowego Systemu Ratowniczo Gaśniczego. Czynny udział w życiu kulturalnym Gminy bierze Orkiestra Dęta działająca przy OSP w Bielsku. Uświetniają swoją grą wiele imprez odbywających się na szczeblu gminnym i powiatowym.

2.7 Usuwanie i unieszkodliwianie odpadów oraz gospodarka ściekowa

Na terenie Gminy Bielsk powstaje rocznie średni około 185 Mg odpadów miesięcznie (dane UG Bielsk za 2020 r.). W latach 2013-2019 zakresie usuwania odpadów komunalnych Gmina scedowała swoje obowiązki na Związek Gmin Regionu Płockiego. Teren gminy obsługiwany jest w zależności od rozstrzygnięcia postępowania przetargowego przez firmę Remondis Płock lub SUEZ Płock. Od początku roku 2020 system odbioru komunalnych organizowany jest przez Urząd Gminy w Bielsku. System oparty jest na segregacji odpadów na pięć frakcji, papier, metal-tworzywa sztuczne, szkło, bioodpady oraz pozostałość po segregacji. W przypadku deklaracji kompostowania odpadów bio, zarządca nieruchomości uiszcza pomniejszoną stawkę opłaty. W zakres systemu wchodzi również Punkt Selektywnej Zbiórki Odpadów Komunalnych (PSZOK). Obecnie PSZOK zorganizowany obecnie jest w terenie bazy odbiorcy odpadów tj. Remondis Płock. W roku 2021 planuje się organizację PSZOK na



terenie oczyszczalni ścieków w Bielsku. Ponadto dwa razy w roku organizowane są mobilne zbiórki odpadów wielkogabarytowych oraz elektroodpadów u źródła. Największym problemem systemu odpadowego jest znaczący wzrost ilości oddawanych odpadów oraz segregacja na niskim poziomie.

Gmina Bielsk od 2009 roku corocznie aplikuje o środki finansowe na zbiórkę i utylizację odpadów azbestowych. W ramach przyznanych dotacji organizujemy odbiór odpadów azbestowych od mieszkańców, którzy dokonali wymiany pokryć dachowych przekazując je uprawnionym odbiorcom. Mimo corocznego odbioru potrzeby w tej materii są jeszcze znaczne.

Gmina w zakresie gospodarki ściekowej podjęła zdecydowane przedsięwzięcia w celu rozwiązania jej największych problemów. W latach 2013-2015 przeprowadzono gruntowną przebudowę oczyszczalni ścieków w Bielsku. Przedsięwzięcie obejmowało, likwidację przestarzałego systemu oraz budowę nowego ciągu technologicznego, budowę budynku technologicznego, zbiornika retencyjnego, stacji zlewczej i modernizację istniejącego budynku socjalnego. Przepustowość oczyszczalni ścieków po przebudowie wynosi 550 m³/dobę (max 1100 m³/dobę) - równoważna liczba mieszkańców (RLM) wynosi 5042. Ilość przydomowych oczyszczalni zlokalizowanych na terenie Gminy wynosi 60 sztuk (dane UG Bielsk na dzień 31.12.2020 r.). W związku z znaczącą rozbudową osiedli na Gmina na bieżąco realizuje rozbudowę sieci kanalizacji sanitarnej w Bielsku. W ostatnich latach powstało ok 3 km głównej sieci kanalizacji sanitarnej. W latach 2018-2019 zrealizowano niezwykle ważną i inwestycję polegającą na budowie sieci kanalizacji sanitarnej w Zagotach i Cekanowie. Budowa obejmowała sieć grawitacyjną i tłoczną o łącznej długości ok 12 km oraz budowę dwóch tłoczni ścieków. Realizacja inwestycji kosztowała Gminę Bielsk blisko 6 mln zł.

Kolejną istotną inwestycją jest przebudowa głównej przepompowni ścieków w Bielsku na ul. Glinki. Przestarzały system z początku lat 90-tych od dłuższego czasu wymagał gruntownego remontu. Realizacja objęła wymianę pomp, orurowania, włączów, instalacji elektrycznej, wiat oraz utwardzenie terenu. Realizacja przedsięwzięcia daje bezpieczeństwo sprawności przepływu ścieków na kolejnych 20 lat.

Za pomocą systemu kanalizacji sanitarnej korzysta około 39% mieszkańców Gminy. Pozostali mieszkańcy korzystają z taboru asenizacyjnego dowożąc ścieki do stacji zlewczej. Ścieki oczyszczane są w istniejącej oczyszczalni ścieków w Bielsku. Łączna długość sieci kanalizacyjnej na terenie Gminy wynosi 37 km (dane UG Bielsk na dzień 31.12.2020 r.). Niewysoki poziom skanalizowania Gminy wynika głównie z jej typowo rolniczego charakteru,



a więc zabudowy rozproszonej co sprawia, że bark jest zasadności ekonomiczno-technologicznej dla budowy sieci na tego typu terenie. Praktycznym rozwiązaniem staje się budowa przydomowych oczyszczalni ścieków.

2.8 Zaopatrzenie w wodę

Stopień zwodociągowania terenu Gminy Bielsk wynosi około 96% (dane UG Bielsk na dzień 31.12.2020r.) Na terenie Gminy Bielsk znajdują się dwie stacje uzdatniania wody: w Bielsku i Józinku. SUW w Bielsku posiada wydajność 130 m³/godz., a SUW w Józinku - 37 m³/godz. Łączna długość sieci wodociągowej na terenie Gminy wynosi 212,66 km (dane UG Bielsk na dzień 31.12.2020 r.). Ewidentne zmiany klimatu sprawiają, że w okresach suszy pojawiają się problemy z dostarczeniem dostatecznej ilości wody dla mieszkańców Gminy. W celu poprawy sytuacji, obecnie prowadzone są prace, nad realizacją rozbudowy stacji uzdatniania wody w Bielsku oraz zbudowania nowego ujęcia wody na terenie Gminy

2.9 Zapotrzebowanie w energię

Na obszarach Gminy występuje sieć linii elektroenergetycznych - niskiego napięcia oraz średniego napięcia - 15 KV. Obecnie zbilansowane potrzeby Gminy na energię elektryczną są w pełni zabezpieczone z istniejącego systemu energetycznego.

Na terenie Gminy w coraz większym stopniu zauważalne są inwestycje dotyczące instalacji wykorzystujących odnawialne źródła energii (kolektory słoneczne, elektrownie wiatrowe, pompy ciepła, biomasa itp.). Obecnie na terenie Gminy zlokalizowane są cztery elektrownie wiatrowe w: Goślicach o mocy – 0,8 MW, Machcinie o mocy – 0,8 MW oraz dwie w Zagrobie o mocy – 0.6 MW każda. Na zasadach producenckich coraz więcej gospodarstw domowych instalacje panele fotowoltaiczne przechodząc na odnawialne źródło energii elektrycznej.

Bardzo dużym problemem w dalszym ciągu są przestarzałe kotły na węgiel kamienny i miał, którymi ogrzewane są budynki mieszkalne. Są to źródła mało efektywne oraz powodujące efekt smogu. Mieszkańcy sukcesywnie pozyskują środki finansowe na wymianę źródeł ciepła z Wojewódzkiego Funduszu Ochrony Środowiska i Gospodarki Wodnej w Warszawie.

Na koniec roku 2020 Polska Spółka Gazownictwa w harmonogramie prac ma zaplanowane zakończenie prac projektowych sieci gazu ziemnego dla Żągot, Cekanowa i Bielska. Gazyfikacja części terenu Gminy to ogromny krok w celu ograniczenia niskiej



emisji, a co za tym idzie ochrony zdrowia. Pierwsze inwestycje zostały wykonane w roku 2017. W Załogach powstała stacja redukcyjna na gazociągu średniego ciśnienia z perspektywą dostarczenia gazu na teren Gminy.

2.10 Komunikacja i transport

Sieć dróg na terenie Gminy Bielsk tworzą drogi:

- droga krajowa nr 60 relacji Kutno – Płock – Bielsk – Ciechanów – Ostrów Mazowiecka,
- drogi wojewódzkiej nr 540 relacji Bielsk - Sikórz, 560 relacji Bielsk - Sierpc i 568 relacji Ciólkowo – Goślice,
- drogi powiatowe,
- drogi gminne i wewnętrzne.

Najważniejszą drogą układu dróg w Gminie jest droga krajowa nr 60 (Kutno – Płock – Bielsk – Ciechanów – Ostrów Mazowiecka), która przebiega przez teren Gminy na odcinku 13,477 km. Jest drogą o dużym nasileniu ruchu samochodowego, w tym ciężarowego.

Pilnym rozwiązaniem ze względu na utrudniony przejazd przez miejscowość Bielsk i przebieg drogi przez centrum zabytkowe oraz konfigurację terenu jest konieczność budowy obwodnicy (zadanie budżetu centralnego – Generalna Dyrekcja Dróg Krajowych i Autostrad w Warszawie). Długość dróg wojewódzkich na terenie gminy Bielsk wynosi 10,610 km.

Stan dwóch dróg wojewódzkich (540 i 560) jest dobry, lecz wymaga stałych remontów. Przez teren Gminy przebiega 45,314 km dróg powiatowych będących w zarządzie Powiatowego Zarządu Dróg w Płocku.



Tabela 28 Drogi powiatowe na terenie Gminy Bielsk

Drogi Powiatowe w Gminie Bielsk				
Nr drogi	Długość (m)	lokalizacja		przebieg
aktualny		od km	do km	
3759W	4 596	10+163	14+759	SZUMANIE-SŁUPIA- BIELSK
2995W	4 725	0+000	4+725	GIŻYNO-SŁUPIA
2997W	3 585	0+000	3+585	DĘBSK-GIŻYNO
3769W	1 641	3+575	5+216	KUSKOWO- JĄCZEWO
5201W	8 088	5+235	13+323	PŁOCK- BONISŁAW
2910W	2 723	0+723	3+446	BRONOWO- ZALESIE-CIACHCIN
2911W	11 663	0+000	11+663	GOŚLICE- SMOLINO- SĘDEKI- DROBIN
2912W	4 773	0+000	4+773	BIELSK- SMOLINO
2913W	318	0+000	0+318	JAROSZEWO BISKUPIE- BRZECHOWO
2920W	211	3+901	4+112	OPATÓWIEC- ZAGROBA
2921W	2 741	0+000	2+741	SMOLINO- PSARY
3704W	250	5+930	6+180	STACJA KOLEJOWA GOZDOWO- PROBOSZCZEWICE
Razem w Gminie	45 314 (m)			

Ogólnie, stan dróg powiatowych jest średni. Wymagają one jednak modernizacji i dostosowania do standardów określonych dla tego rodzaju dróg. Szczególną uwagę należy zwrócić na mosty i przepusty na drogach powiatowych. Wymagają one remontów. Wójt Gminy winien wnioskować do Zarządu Powiatu Płockiego o włączenie w najbliższych latach do planów inwestycyjnych Powiatowego Zarządu Dróg, robót modernizacyjnych na sieci dróg przebiegających przez Gminę.

Gmina zarządza drogami o długości 83,6 km, w tym około 60 km to drogi o nawierzchni utwardzonej. Stan ogólny dróg dobry.

W planach na lata 2021 - 2027, planuje się środki na dalszą modernizację dróg gminnych z wykorzystaniem środków pomocowych z Unii Europejskiej. Nasylenie ilości połączeń komunikacyjnych uznać należy za dobre.

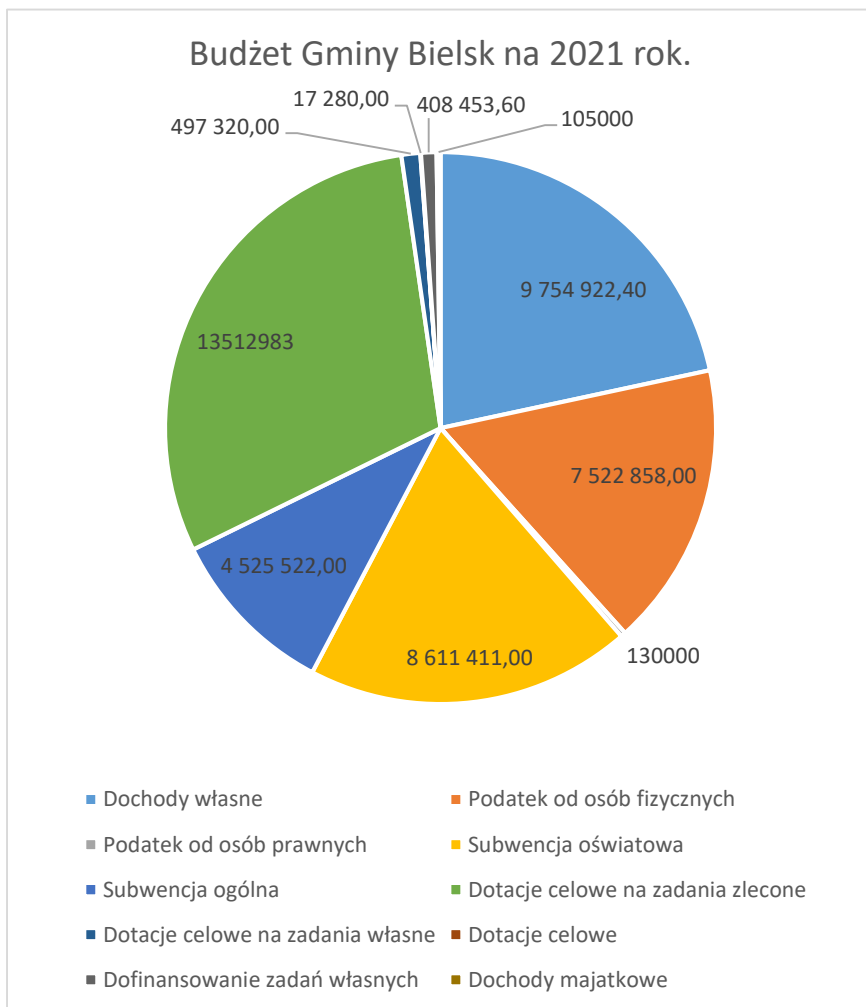


2.11 Budżet Gminy

Zdolności inwestycyjne gminy uwarunkowane są poprzez strukturę dochodów i wydatków budżetu. Opracowano budżet na 2021 rok, który zakładał dochody w wysokości 45 085 750,00 zł przy wydatkach wynoszących 44 433 000,00 zł.

Szczegółowy plan dochodów budżetowych na 2021 rok zakładał następujące źródła dochodów:

Planowane dochody bieżące na 2021 rok	44 980 750,00 zł
w tym:	
• Dochody własne	9 754 922,40 zł
• Udziały gminy w podatku dochodowym od osób fizycznych	7 522 858,00 zł
• Podatek dochodowy od osób prawnych	130 000,00 zł
• Część oświatowa subwencji	8 611 411,00 zł
• Część wyrównawcza subwencji ogólnej dla gmin	4 525 522,00 zł
• Dotacje celowe na zadania zlecone	13 512 983,00 zł
• Dotacje celowe na zadania własne	497 320,00 zł
• Dotacje celowe w ramach programów finansowanych z udziałem środków europejskich	17 280,00 zł
• Środki na dofinansowanie własnych zadań bieżących gmin, pozyskane z innych źródeł w ramach programów europejskich	408 453,60 zł
Planowane dochody majątkowe na 2021 rok	105 000,00 zł

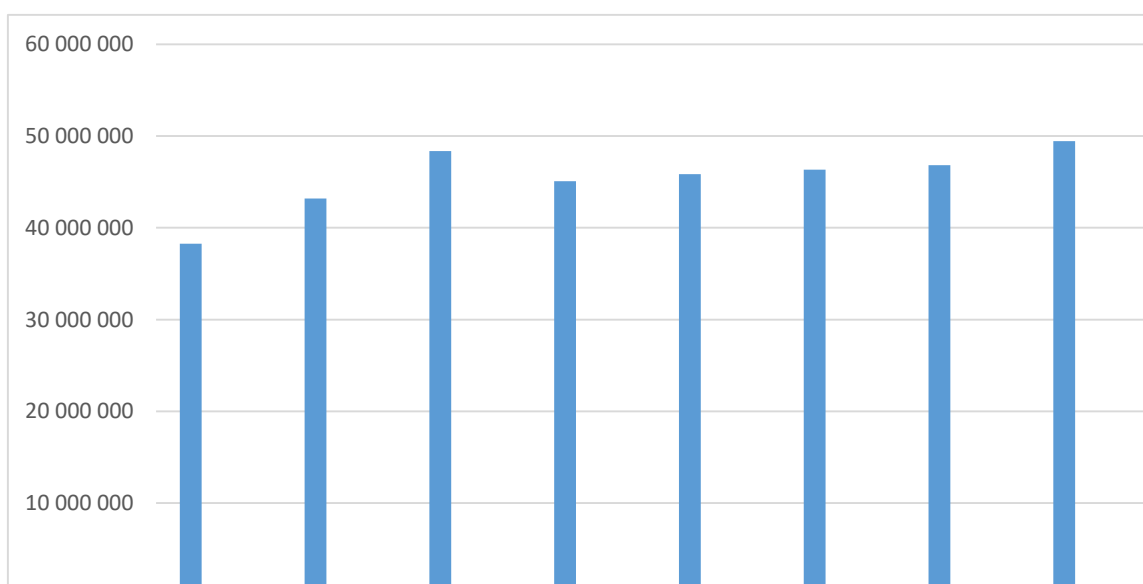


Wykres 11 Budżet Gminy na 2021 rok (dane własne)



Tabela 29 Wieloletnia prognoza finansowa Gminy Bielsk

Wyszczególnienie	Dochody ogółem X	z tego:										
		Dochody bieżące X	z tego:							Dochody majątkowe X	w tym:	
			dochody z tytułu udziału we wpływach z podatku dochodowego od osób fizycznych	dochody z tytułu udziału we wpływach z podatku dochodowego od osób prawnych	z subwencji ogólnej	z tytułu dotacji i środków przeznaczonych na cele bieżące X3)	pozostałe dochody bieżące 4)	w tym:	ze sprzedaży majątku X		z tytułu dotacji oraz środków przeznaczonych na inwestycje	
								z podatku od nieruchomości				
Lp	1	1.1	1.1.1	1.1.2	1.1.3	1.1.4	1.1.5	1.1.5.1	1.2	1.2.1	1.2.2	
Wykonanie 2018	38 251 028,44	37 397 475,56	7 132 084,00	29 549,23	11 865 574,00	11 469 580,91	6 900 687,42	3 113 305,84	853 552,88	4 749,57	848 803,31	
Wykonanie 2019	43 200 472,88	41 085 506,06	7 536 194,00	101 794,89	12 897 772,00	13 356 887,82	7 192 857,35	3 182 539,50	2 114 966,82	315 957,98	1 779 817,36	
Plan 3 kw. 2020	46 662 269,55	44 106 032,84	7 262 181,00	130 000,00	12 199 200,00	14 598 650,24	9 916 001,60	3 390 186,00	2 556 236,71	10 009,00	2 536 227,71	
Wykonanie 2020	48 364 319,48	46 054 297,36	6 962 181,00	126 861,00	12 290 756,00	16 394 410,17	10 280 089,19	3 307 786,00	2 310 022,12	3 209,00	2 302 628,12	
2021	45 085 750,00	44 980 750,00	7 522 858,00	130 000,00	13 136 933,00	14 436 036,60	9 754 922,40	3 401 711,00	105 000,00	100 000,00	0,00	
2022	45 834 655,00	45 824 655,00	7 767 847,00	102 000,00	13 278 493,00	14 823 843,00	9 852 472,00	3 561 814,00	10 000,00	10 000,00	0,00	
2023	46 339 467,00	46 329 467,00	7 884 364,00	103 000,00	13 487 718,00	14 804 864,00	10 049 521,00	3 650 860,00	10 000,00	10 000,00	0,00	
2024	46 837 382,65	46 827 382,65	8 072 630,00	104 000,00	13 500 671,00	14 999 570,65	10 150 511,00	3 742 131,00	10 000,00	10 000,00	0,00	
2025	49 450 444,00	49 440 444,00	8 522 669,00	105 000,00	14 459 174,00	15 572 360,00	10 781 241,00	3 835 684,00	10 000,00	10 000,00	0,00	
2026	51 139 657,00	51 129 657,00	8 644 509,00	106 000,00	14 838 020,00	16 142 222,00	11 398 906,00	3 931 576,00	10 000,00	10 000,00	0,00	



Wykres 12 Dochody Gminy Bielsk (źródło własne)

3. IDENTYFIKACJA PROBLEMÓW GMINY BIELSK

Analiza dokumentów strategicznych Gminy oraz konsultacje społeczne pozwoliły określić obszary negatywnie wpływające na rozwój gminy w czterech poddanych analizie sferach: sferze społecznej, gospodarczej, przestrzenno-funkcjonalnej, oraz środowiskowej. Zdefiniowanie głównych problemów i najistotniejszych obszarów wymagających restrukturyzacji i szczególnego wsparcia niezbędne jest w celu prawidłowego wyznaczenia kierunków działań zapewniających rozwój gminy i wpływających na poprawę jakości życia na tym obszarze.

Głównymi problemami zidentyfikowanymi w kontekście sfery społecznej są:

- Zagrożenie wykluczeniem społecznym.
- Konieczność wzmocnienia wysiłków dążących do integracji i aktywizacji mieszkańców gminy.
- Niski poziom aktywności mieszkańców.
- Niskie zaangażowanie mieszkańców w życie gminy, warunkujące konieczność budowania wizerunku przyjaznego i otwartego urzędu i wspierania inicjatyw realizowanych na rzecz mieszkańców gminy.
- Mała liczba miejsc sprzyjających integracji mieszkańców gminy.
- Konieczność nawiązania współpracy z gminnymi i powiatowymi instytucjami w celu wsparcia integracji i aktywizacji lokalnej.
- Niska liczba organizacji pozarządowych działających na terenie gminy.



Problemami sfery gospodarczej są:

- Brak sieci gazu ziemnego.
- Konieczność rozbudowy stacji uzdatnia wody i wykonania nowych studni głębinowych.
- Rozbudowa sieci wodno – kanalizacyjnej na terenie gminy.
- Konieczność rozbudowy i modernizacji sieci dróg gminnych.
- Konieczność wsparcia inicjatyw dążących do podniesienia kwalifikacji zawodowych mieszkańców gminy w celu dopasowania ich do potrzeb lokalnego rynku pracy.
- Konieczność nakładów finansowych w zakresie zwiększenia kompetencji mieszkańców gminy (finansowanie i współfinansowanie staży i praktyk we współpracy z przedsiębiorcami i instytucjami).
- Brak profesjonalnego placu targowego.

Zidentyfikowane problemy w sferze przestrzenno-funkcjonalnej dotyczą:

- Termomodernizacja budynków placówek oświatowych.
- Konieczność budowy sal sportowych przy szkołach w Ciachcinie i Zągotach
- Braki w zakresie małej architektury (plac zabaw, boiska, korty tenisowe itp.).
- Odpowiednie wyposażeniu infrastruktury publicznej, takiej jak świetlice.
- Potrzeba budowy i modernizacji ciągów pieszych oraz ścieżek rowerowych.
- Konieczność rozbudowy i modernizacji sieci dróg gminnych.
- Rozszerzenie dostępności komunikacyjnej, połączeń autobusowych i budowa infrastruktury transportowej, która nie obciążała by kosztami budżetu gminy.
- Brak układu gazu sieciowego na terenie gminy.

W sferze środowiskowej problemy stanowią:

- Konieczność rozbudowy stacji uzdatnia wody i wykonania nowych studni głębinowych.
- Rozbudowa sieci wodno – kanalizacyjnej na terenie gminy.
- Organizacja systemu ściekowego w miejscowości Ciachcin.
- Rokroczny wzrost kosztów ponoszonych przez gminę w związku ze świadczeniem usług w zakresie odbioru odpadów komunalnych.



Tabela 30 Ocena potencjału jakości życia w Gminie Bielsk (dane własne)

Wskaźnik		Jednostka miary	2010	2020	Stan
<i>Spoleczeństwo</i>	Populacja gminy	osoba	9 022	9 074	Poprawa stanu
	Liczba kobiet	osoba	4 520	4 542	Poprawa stanu
	Liczba mężczyzn	osoba	4 502	4 532	Poprawa stanu
	Gęstość zaludnienia	osoba/km ²	71,4	71,5	Poprawa stanu
<i>Rynek pracy</i>	Bezrobocie rejestrowane	osoba	702	316	Poprawa stanu
	Udział bezrobotnych zarejestrowanych w liczbie ludności w wieku produkcyjnym	%	12,6	5,8	Poprawa stanu
	Zarejestrowane podmioty gospodarcze na Terenie Gminy	liczba	370	411	Poprawa stanu
<i>Przestrzeń</i>	Udział użytków rolnych w powierzchni ogółem	%	82,72	82,72	Bez zmian
<i>Infrastruktura społeczna</i>	Liczba miejsc opieki stacjonarnej	osoba	147	189	Poprawa stanu
	Liczba jednostek Ochotniczej Straży Pożarnej	liczba	8	8	Bez zmian
	Organizacje pozarządowe	liczba	3	3	Bez zmian



Infrastruktura techniczna	Struktura edukacji Uczniowie szkół podstawowych i przedszkoli	osoba	1 346	1 029	Pogorszenie stanu
	Długość dróg publicznych Drogi krajowe, wojewódzkie, powiatowe	km	13,47 10,61 45,31	13,47 10,61 45,31	Bez zmian
	Sieć wodociągowa	km	206,50	212,66	Poprawa stanu
	Ludność korzystająca z sieci wodociągowej w ludności ogółem	%	95,12	96,87	Poprawa stanu
	Sieć kanalizacyjna	km	19,5	36,84	Poprawa stanu
	Ludność korzystająca z sieci kanalizacyjnej w ludności ogółem	%	18,9	36,94	Poprawa stanu
Jakość rządzenia	Dochód budżetu gminy ogółem	tys. zł	20 544 231	44 980 750	Poprawa stanu
	Udział dochodów własnych w dochodach ogółem	%	19,6	21,1	Poprawa stanu
	Dochód gminy na jednego mieszkańca	tys. zł	2 277,13	4 957,10	Poprawa stanu



3.1 Analiza SWOT

Celem analizy SWOT (Strengths – silne strony, Weaknesses – słabe strony, Opportunities – szanse, okazje i Threats – zagrożenia) jest identyfikacja i analiza czynników w kontekście ustalonego celu oraz wskazanie najlepszych rozwiązań, wytyczenie kierunków działania przy jednoczesnym wykorzystaniu szans i mocnych stron, a także minimalizacji zagrożeń i słabych stron analizowanego podmiotu. Przystępując do analizy SWOT należy wskazać czynniki, które mogą wpływać na funkcjonowanie gminy. Następnie należy posegregować je w cztery grupy, tj.:

grupa 1: mocne strony

grupa 2: słabe strony

grupa 3: szanse

grupa 4: zagrożenia

Tabela 31 Analiza SWOT ((Strengths – silne strony, Weaknesses – słabe strony, Opportunities – szanse, okazje i Threats – zagrożenia)

SWOT	
Mocne strony	Słabe strony
<p><u>Sfera przestrzeni i środowiska</u></p> <ul style="list-style-type: none"> • Położenie w pobliżu ośrodków urbanistycznych, • Występowanie różnorodnych form ochrony przyrody, wpływających na atrakcyjność krajobrazu, • Wdrożenie i realizacja w pełnym zakresie obowiązków dotyczących gospodarki odpadami komunalnymi, • Dobry stan wód podziemnych w gminie, • Odnotowany wzrost aktywności ekologicznej mieszkańców. 	<p><u>Sfera przestrzeni i środowiska</u></p> <ul style="list-style-type: none"> • Rokroczny wzrost kosztów ponoszonych przez gminę w związku ze świadczeniem usług w zakresie odbioru odpadów komunalnych. • Niska świadomość społeczna w zakresie gospodarki odpadami. • Wysoki zanieczyszczenia wynikające z niskie emisji.
<p><u>Sfera społeczna</u></p> <ul style="list-style-type: none"> • Stale wzrastające przeciętne miesięczne wynagrodzenie brutto, • Poszerzanie oferty kulturalnej, • Wzrost zainteresowania mieszkańców organizowanymi wydarzeniami kulturalnymi i sportowo - rekreacyjnymi, • Dobrze działający samorząd terytorialny, 	<p><u>Sfera społeczna</u></p> <ul style="list-style-type: none"> • Zachodzący proces starzenia się społeczeństwa, • Niskie zaangażowanie mieszkańców w życie gminy, niski poziom integracji społecznej.



<ul style="list-style-type: none"> • Zadowalający poziom szkolnictwa, • Duże zaangażowanie samorządu w rozwój gminy, • Realizowanie polityki senioralnej i plany rozszerzenia działalności w tym zakresie. 	
<p><u>Sfera gospodarcza</u></p> <ul style="list-style-type: none"> • Korzystny wskaźnik jakości rolniczej przestrzeni produkcyjnej, • Relatywnie dobre warunki glebowe pod względem przydatności rolniczej, • Znaczny odsetek użytków rolnych w powierzchni gminy, warunkując rolniczy charakter obszaru, • Wysoki odsetek gospodarstw rolnych, prowadzących działalność rolniczą, • Rokroczny wzrost poziomu przedsiębiorczości mieszkańców, Wzrost dochodów gminy w latach. 	<p><u>Sfera gospodarcza</u></p> <ul style="list-style-type: none"> • Walory środowiska przyrodniczego wykorzystywane w niewielkim stopniu, • Brak zagospodarowania turystycznego i rekreacyjnego, brak bazy turystycznej na terenie gminy, • Brak większych przedsiębiorstw, ograniczając możliwości rozwoju,
<p><u>Sfera techniczna i przestrzennofunkcjonalna</u></p> <ul style="list-style-type: none"> • Zachowane zasoby dziedzictwa kulturowego, • Wysoka aktywność planistyczna gminy, • Zwiększanie zasobów, mieszkaniowych gminy, • Stały rozwój infrastruktury technicznej: CO, wodociągi, dostęp do łazienki i ustępu splukiwanego, rezerwa mocy energetycznej. 	<p><u>Sfera techniczna i przestrzennofunkcjonalna</u></p> <ul style="list-style-type: none"> • Nieznaczny odsetek powierzchni gminy stanowi grunty zabudowane i zurbanizowane, • Stan budynków użyteczności publicznej wymaga przeprowadzenia remontu, w tym termomodernizacji, • Gmina nie posiada własnej zorganizowanej komunikacji zbiorowej oraz infrastruktury kolejowej, • Brak układu gazu sieciowego, • Niedostatecznie rozwinięta baza sportowa.
Szanse	Zagrożenia
<p><u>Sfera przestrzeni i środowiska</u></p> <ul style="list-style-type: none"> • Możliwość zwiększenia efektywności selektywnej zbiórki odpadów, • Podjęte przez gminę działania mające na celu obniżenie niskiej emisji, • Umiarkowany klimat, • Możliwość korzystania z zewnętrznych środków krajowych i UE na inwestycje ograniczające niską emisję, 	<p><u>Sfera przestrzeni i środowiska</u></p> <ul style="list-style-type: none"> • Popularność stosowania szkodliwych paliw grzewczych w indywidualnych gospodarstwach domowych, • Ponoszone koszty wynikające z konieczności podtrzymywania działalności edukacyjnej z zakresu gospodarki odpadami spowodowaną niską świadomością ekologiczną społeczności.



<ul style="list-style-type: none"> • Atrakcyjność inwestycyjna województwa mazowieckiego. <p><u>Sfera społeczna</u></p> <ul style="list-style-type: none"> • W związku z obserwowanym w skali kraju odpływem ludności miejskiej na tereny wiejskie, możliwość zwiększenia liczby ludności napływowej po zwiększeniu atrakcyjności gminy. 	<p><u>Sfera społeczna</u></p> <ul style="list-style-type: none"> • wyjazd osób młodych i wykształconych poza teren gminy, zachodzący w skali kraju proces starzenia się społeczeństwa.
<p><u>Sfera gospodarcza</u></p> <ul style="list-style-type: none"> • Potencjał wynikający z rolnictwa wpływa na możliwość dalszego rozwijania funkcji rolniczej regionu, • Możliwość rozwoju funkcji turystycznej warunkowana przez zasoby przyrodniczo-krajobrazowe, • Możliwość rozwoju funkcji gospodarczej związana z położeniem. 	<p><u>Sfera gospodarcza</u></p> <ul style="list-style-type: none"> • Większe zasoby bazy turystycznej, • Odpływ młodej, wykształconej ludności w celach zarobkowych.
<p><u>Sfera techniczna i przestrzennofunkcjonalna</u></p> <ul style="list-style-type: none"> • Podejmowane są inwestycje i działania mające na celu poprawę dostępności komunikacyjnej gminy, • Planowane realizacje termomodernizacji i polepszenia stanu technicznego budynków, • Wysoki wskaźnik gęstości dróg publicznych na obszarze gminy. 	<p><u>Sfera techniczna i przestrzennofunkcjonalna</u></p> <ul style="list-style-type: none"> • Konieczność zachowania walorów środowiska przyrodniczego wynikająca z występowania prawnie chronionych form ochrony przyrody.



4. WIZJA I MISJA GMINY BIELSK

Mieszkańcy Gminy Bielsk oczekują działań, które przyczynią się do polepszenia jakości życia na terenie gminy, z tego powodu jednym z najważniejszych celów Strategii Rozwoju Gminy Bielsk na lata 2021 - 2027 jest dopasowanie przedsięwzięć z zakresu społeczno-gospodarczo-przestrzennego w taki sposób, aby mieszkańcy w pozytywny sposób odczuwali skutki ich realizacji.

Proponowana wizja rozwoju gminy brzmi następująco:

- Gmina Bielsk obszarem przyjaznym i atrakcyjnym dla mieszkańców, wyróżniającym się bogatą ofertą kulturalną, wysoką jakością rolnictwa i możliwościami inwestycyjnymi, stosującym nowoczesne rozwiązania.
- Gmina obszarem zachęcającym do osiedlania się poprzez dobry stan infrastruktury technicznej, rozwiniętą komunikację z większymi ośrodkami miejskimi, wysokie standardy życia, oraz rozwijający się sektor gospodarczy.
- Gmina przyjazną przestrzenią życia, miejscem pracy oraz aktywnego wypoczynku. Mieszkańcy gminy cechujący się wysokim poziomem aktywności społecznej i ekonomicznej.

Misja to ogólny kierunek dalszego rozwoju gminy w planowanym horyzoncie czasowym. Podczas jej formułowania należy określić ideę oraz ogólny kierunek rozwoju. Istotne jest wskazanie tych obszarów, które są wiodące w gospodarce gminy i stanowią jej podstawę gospodarczą i społeczną. Stanowi ona deklarowany sposób osiągnięcia stanu docelowego - wyrażonego w wizji rozwoju gminy. Misja umożliwia skoncentrowanie się na osiągnięciu konkretnego celu poprzez realizację poszczególnych działań.

Tworząc wizję gminy starano się określić jakie cechy powinny ją w przyszłości charakteryzować. Misja rozwoju Gminy Bielsk brzmi następująco:

Misją Gminy Bielsk jest poprawa jakości życia mieszkańców poprzez rozwój gospodarczy, poprawę stanu infrastruktury, zrównoważony proekologiczny rozwój oraz wsparcie dla rolnictwa i nowych inwestorów.



4.1 Cele strategiczne oraz operacyjne

Cele strategiczne zostały oparte na zawartej powyżej misji gminy, a ich zrealizowanie pozwoli na spełnienie założonej wizji rozwoju Gminy Bielsk. Cele strategiczne przedstawiają się następująco:

Tabela 32 Cele strategiczne i kierunki działania (dane własne)

Cele strategiczne i kierunki działania			
Jakość życia mieszkańców	Przedsiębiorczość	Turystyka i rekreacja	Infrastruktura techniczna
Cel strategiczny 1 Podniesienie standardu jakości życia	Cel strategiczny 2 Wzrost poziomu przedsiębiorczości	Cel strategiczny 3 Rozwój turystyki i rekreacji	Cel strategiczny 4 Budowa i modernizacja infrastruktury technicznej
Cel operacyjny 1 Poprawa stanu przestrzeni publicznej	Cel operacyjny 1 Podniesienie poziomu przedsiębiorczości mieszkańców i aktywizacja zawodowa	Cel operacyjny 1 Rozwój kultury fizycznej poprzez kształtowanie terenów rekreacyjnych i urządzeń sportowych	Cel operacyjny 1 Poprawa dostępności komunikacyjnej i poziomu bezpieczeństwa
Cel operacyjny 2 Integracja społeczności lokalnej	Cel operacyjny 2 Kursy i szkolenia dla mieszkańców	Cel operacyjny 2 Rozbudowa infrastruktury sportowej i turystycznej	Cel operacyjny 2 Rozwój infrastruktury technicznej i poprawa jakości powietrza
Cel operacyjny 3 Aktywizacja społeczności lokalnej	Cel operacyjny 3 Podniesienie konkurencyjności i innowacyjności gospodarki lokalnej	Cel operacyjny 3 Poprawa atrakcyjności turystycznej i rekreacyjnej gminy	Cel operacyjny 3 Poprawa zaopatrzenia w wodę i gospodarowania wodociągami
Cel operacyjny 4 Poprawa warunków życia na terenie gminy przy wykorzystaniu istniejących zasobów			Cel operacyjny 4 Stosowanie nowoczesnych rozwiązań w gospodarce odpadami



4.2 Zadania w ramach poszczególnych celów strategicznych oraz operacyjnych

Uzupełnieniem zdefiniowanych celów strategicznych i operacyjnych są wyszczególnione poniżej zadania przewidziane do realizacji w ramach wdrożenia każdego z wyżej wymienionych celów. Zadania bezpośrednio nawiązują do istoty celów, którym są przyporządkowane. W celu umożliwienia ewaluacji wdrażania założeń Strategii, każdemu celowi operacyjnemu przypisane zostały proponowane wskaźniki realizacji, nawiązujące do zakładanych działań.

Tabela 33 Zadania w ramach poszczególnych celów operacyjnych

Priorytet 1: Jakość życia mieszkańców	
Cel strategiczny 1: Podniesienie standardu jakości życia	
Cel operacyjny 1	Poprawa stanu przestrzeni publicznej
Zadanie 1	Tworzenie programów i planów mających na celu zachęcenie mieszkańców gminy do pozostania na jej terenie
Zadanie 2	Zagospodarowanie centrów miejscowości Bielsk, Ciachcin Nowy, Goślice, Machcino, Niszczyce, Leszczyn Szlachecki, Zagroba, Zągoty.
Zadanie 3	Tworzenie nowych obiektów sportowych w miejscowościach Bielsk, Ciachcin Nowy, Machcino, Zagroba, Zągoty
Zadanie 4	Modernizacja i renowacja kluczowych elementów przestrzeni publicznej
Zadanie 5	Poprawa dostępności oraz estetyki przestrzeni publicznych
Zadanie 6	Tworzenie nowych miejsc spotkań, w tym małej architektury, dla rodzin z dziećmi



Cel strategiczny 1: Podniesienie standardu jakości życia	
Cel operacyjny 2	Integracja społeczności lokalnej
Zadanie 1	Przebudowa świetlicy wiejskiej w Bielsk, Ciachcin Nowy, Gilino, Goślice, Kędzierzyn, Machcino, Niszczyce, Leszczyn Szlachecki, Tłubice,
Zadanie 2	Wsparcie inicjatyw realizowanych na rzecz mieszkańców gminy
Zadanie 3	Zmniejszanie poziomu wykluczenia społecznego poprzez integrację osób zagrożonych tym zjawiskiem i społeczności lokalnej
Zadanie 4	Organizowanie akcji w celu pomocy osobom potrzebującym
Zadanie 5	Tworzenie miejsc spotkań dla dzieci, młodzieży, rodzin i seniorów
Zadanie 6	Integracja lokalnej społeczności poprzez organizowane wydarzenia gminne
Zadanie 7	Promocja czytelnictwa poprzez organizowane akcje i konkursy czytelnicze
Zadanie 8	Zapoznanie się z potrzebami mieszkańców w zakresie oferty kulturalnej i dostosowanie jej do ich potrzeb
Zadanie 9	Rozszerzenie oraz dopasowanie oferty rekreacyjno-sportowej do potrzeb mieszkańców
Zadanie 10	Wzmacnianie wizerunku Urzędu Gminy przyjaznego lokalnej społeczności, organizacja spotkań informacyjnych dla mieszkańców gminy



Cel strategiczny 1: Podniesienie standardu jakości życia	
Cel operacyjny 3	Aktywizacja społeczności lokalnej
Zadanie 1	Wprowadzanie i umacnianie procesu konsultacji społecznych w celu włączenia społeczności lokalnej w procesy zachodzące na terenie całej gminy
Zadanie 2	Aktywizacja mieszkańców gminy poprzez włączenie w działania na rzecz realizacji ustaleń strategicznych
Zadanie 3	Promowanie równości szans i aktywnego uczestnictwa lokalnej społeczności
Zadanie 4	Wypracowanie inicjatyw na rzecz aktywizacji osób zagrożonych wykluczeniem społecznym oraz aktywizacji społecznej i zawodowej mieszkańców
Zadanie 5	Rozszerzenie działalności i rozbudowa infrastruktury na rzecz seniorów
Zadanie 6	Organizacja punktów dostępu do darmowego Internetu oraz podstawowych kursów informatycznych dla seniorów
Zadanie 7	Inicjowanie powstawania organizacji pozarządowych
Zadanie 8	Stworzenie atrakcyjnej oferty oświatowej, zagospodarowania czasu wolnego i pracy dla młodzieży
Zadanie 9	Wyrównywanie szans edukacyjnych i poprawa kształcenia dzieci i młodzieży szkolnej (w tym dzieci z rodzin ubogich) poprzez realizację programów, organizację wydarzeń wspierających ten cel, oraz wdrażanie działań w sferze społecznej i infrastrukturalnej
Zadanie 10	Stałe podnoszenie świadomości ekologicznej mieszkańców
Zadanie 11	Promocja racjonalnego gospodarowania wodą i właściwej gospodarki odpadami
Zadanie 12	Inicjowanie współpracy z organizacjami ekologicznymi



Cel strategiczny 1: Podniesienie standardu jakości życia	
Cel operacyjny 4	Poprawa warunków życia na terenie gminy przy wykorzystaniu istniejących zasobów
Zadanie 1	Termomodernizacja budynków szkół na terenie Gminy
Zadanie 2	Wykorzystanie energii słonecznej w obiektach będących własnością gminy



Priorytet 2: Przedsiębiorczość

Cel strategiczny 2: Wzrost poziomu przedsiębiorczości	
Cel operacyjny 1	Podniesienie poziomu przedsiębiorczości mieszkańców
Zadanie 1	Wsparcie inicjatyw dążących do podniesienia kwalifikacji zawodowych mieszkańców gminy w celu dopasowania ich do potrzeb lokalnego rynku pracy
Zadanie 2	Wsparcie udzielane wszelkim inicjatywom na rzecz stymulowania procesu powstawania nowych podmiotów gospodarczych na terenie gminy
Zadanie 3	Organizowanie szkoleń i spotkań informacyjnych w zakresie możliwości zakładania własnego przedsiębiorstwa
Zadanie 4	Finansowanie praktyk i staży
Zadanie 5	Zachęcanie lokalnego sektora gospodarki do organizowania praktyk oraz staży
Zadanie 6	Doradztwo dla przedsiębiorców w zakresie dostępności terenów przeznaczonych pod działalność gospodarczą

Cel strategiczny 2: Wzrost poziomu przedsiębiorczości	
Cel operacyjny 2	Obniżenie poziomu bezrobocia
Zadanie 1	Doradztwo zawodowe i spotkania informacyjne dla osób bezrobotnych
Zadanie 2	Monitoring lokalnego rynku pracy oraz sytuacji osób bezrobotnych
Zadanie 3	Nawiązanie współpracy z największymi gminnymi przedsiębiorstwami w celu organizacji staży dla osób bezrobotnych



Cel strategiczny 2: Wzrost poziomu przedsiębiorczości	
Cel operacyjny 3	Podniesienie konkurencyjności i innowacyjności gospodarki lokalnej
Zadanie 1	Tworzenie warunków do rozwoju lekkiego przemysłu
Zadanie 2	Tworzenie nowych obszarów rozwojowych
Zadanie 3	Rozwój e-usług i rozszerzenie działalności w tym zakresie
Zadanie 4	Uzbrajanie terenów przeznaczonych pod inwestycje
Zadanie 5	Wspieranie modernizacji i rozwoju gospodarstw rolnych
Zadanie 6	Stworzenie własnych kanałów dystrybucji produktów rolnych w większych ośrodkach urbanistycznych
Zadanie 7	Wdrożenie cyklu szkoleń dotyczących produkcji zdrowej żywności



Priorytet 3: Turystyka i rekreacja

Cel strategiczny 3: Rozwój turystyki i rekreacji	
Cel operacyjny 1	Rozwój kultury fizycznej poprzez kształtowanie terenów rekreacyjnych i urządzeń sportowych
Zadanie 1	Tworzenie nowych obiektów sportowych w miejscowościach Bielsk, Ciachcin Nowy, Machcino, Zagroba, Zągoty
Zadanie 2	Budowa sali sportowej przy szkole podstawowej w Ciachcinie i Zągotach
Zadanie 3	Budowa innych publicznych i ogólnodostępnych obiektów o funkcji sportowo-rekreacyjnej
Zadanie 4	Wsparcie udzielane prywatnym inicjatywom na rzecz budowy ogólnodostępnych obiektów sportowo-rekreacyjnych

Cel strategiczny 3: Rozwój turystyki i rekreacji	
Cel operacyjny 2	Rozbudowa infrastruktury turystycznej
Zadanie 1	Budowa infrastruktury funkcjonalno-turystycznej
Zadanie 2	Budowa infrastruktury pełniącej m.in. funkcję rekreacyjną, w tym obiektów sportowych i targowiska
Zadanie 3	Podniesienie atrakcyjności turystycznej i warunków do wypoczynku na terenie gminy poprzez budowę i modernizację ciągów pieszych i ścieżek rowerowych



Cel strategiczny 3: Rozwój turystyki i rekreacji	
Cel operacyjny 3	Poprawa atrakcyjności turystycznej i rekreacyjnej gminy
Zadanie 1	Wykreowanie imprezy masowej
Zadanie 2	Wsparcie inicjatyw lokalnych stowarzyszeń działających na rzecz rozwoju oferty kultury
Zadanie 3	Wsparcie rozwoju wszelkich nowych form integracji kulturalnej i społecznej
Zadanie 4	Wsparcie udzielane lokalnym stowarzyszeniom i podmiotom funkcjonującym w sferze kultury w celu rozszerzenia ich działalności
Zadanie 5	Organizacja różnorodnych akcji i wydarzeń promujących gminę w regionie,
Zadanie 6	Wsparcie udzielone osobom prywatnym i grupom niezależnym, wpływającym na poprawę wizerunku gminy i wzrost jej atrakcyjności w regionie


Priorytet 4: Infrastruktura techniczna

Cel strategiczny 4: Budowa i modernizacja infrastruktury technicznej	
Cel operacyjny 1	Poprawa dostępności komunikacyjnej i poziomu bezpieczeństwa
Zadanie 1	Budowa i modernizacja dróg i ulic w miejscowości Bielsk
Zadanie 2	Budowa i modernizacja chodników na terenie gminy
Zadanie 3	Przebudowa i modernizacja dróg gminnych
Zadanie 4	Rozszerzenie połączeń komunikacyjnych z okolicznymi gminami i miastami
Zadanie 5	Budowa i modernizacja parkingów i miejsc postojowych w celu zwiększenia dostępności do kluczowych obiektów użyteczności publicznej w gminie
Zadanie 6	Wpływ na zwiększenie poziomu bezpieczeństwa poprzez remonty ciągów pieszych i poprawę oświetlenia ulic
Zadanie 7	Przeprowadzanie i promowanie akcji na rzecz wzrostu poziomu bezpieczeństwa
Zadanie 8	Podejmowanie działań na rzecz budowy obwodnicy Bielska



Cel strategiczny 4: Budowa i modernizacja infrastruktury technicznej	
Cel operacyjny 2	Rozwój infrastruktury technicznej i poprawa jakości powietrza
Zadanie 1	Uporządkowanie gospodarki wodno – ściekowej w miejscowości Ciachcin Nowy
Zadanie 2	Termomodernizacja budynków szkół z terenu Gminy
Zadanie 3	Wsparcie inicjatyw podmiotów i instytucji niepublicznych dążących do optymalizacji zużycia energii na cele grzewcze w obiektach budowlanych
Zadanie 4	Wsparcie inicjatyw w zakresie instalacji urządzeń wykorzystujących odnawialne źródła energii
Zadanie 5	Racjonalizacja zasobami wód dla ochrony przed powodzią, suszą i deficytem wody
Zadanie 6	Rozbudowa sieci kanalizacyjnej

Cel strategiczny 4: Budowa i modernizacja infrastruktury technicznej	
Cel operacyjny 3	Poprawa zaopatrzenia w wodę i gospodarowania wodociągami
Zadanie 1	Budowa, rozbudowa i modernizacja stacji uzdatniania wody na terenie Gminy Bielsk
Zadanie 2	Rozbudowa sieci wodociągowej w Gminie



Cel strategiczny 4: Budowa i modernizacja infrastruktury technicznej	
Cel operacyjny 4	Stosowanie nowoczesnych rozwiązań w gospodarce odpadami
Zadanie 1	Rozwój selektywnej zbiórki odpadów
Zadanie 2	Wsparcie dla przedsięwzięć w zakresie odzysku i recyklingu odpadów

4.3 Strategiczna ocena oddziaływania na środowisko

Zgodnie z ustawą z dnia 3 października 2008 r. o udostępnianiu informacji o środowisku i jego ochronie, udziale społeczeństwa w ochronie środowiska oraz ocenach oddziaływania na środowisko (Dz. U. Nr 199, poz. 1227 ze zm.) projekt niniejszego dokumentu został przedłożony do zaopiniowania Regionalnemu Dyrektorowi Ochrony Środowiska w celu ustalenia konieczności przeprowadzenia strategicznej oceny oddziaływania na środowisko.

5. SYSTEM WDRAŻANIA I FINANSOWANIA STRATEGII ROZWOJU

System wdrażania Strategii Rozwoju Gminy Bielsk zapewnia komplementarność z polityką rozwoju na poziomie powiatu, województwa oraz kraju. w trakcie realizacji celów przewidzianych w Strategii współpracować ze sobą będą na zasadzie partnerstwa podmioty administracji publicznej, działające w ramach struktury Urzędu Gminy w Bielsk. Warunkiem efektywnej realizacji założeń Strategii jest współuczestnictwo lokalnej społeczności, przedsiębiorców, instytucji oraz organizacji pozarządowych, funkcjonujących na terenie gminy z uwagi na powyższe, rekomendowanym działaniem jest udostępnienie dokumentu Strategii Rozwoju za pośrednictwem strony internetowej Urzędu Gminy, jak również organizowanie spotkań informacyjnych i informowanie mieszkańców za pomocą komunikatów na stronach internetowych o działaniach realizowanych w ramach Strategii Rozwoju.

Koordynatorem oraz podmiotem odpowiedzialnym za realizację, wdrażanie i osiągnięcie zamierzonych celów Strategii jest Urząd Gminy w Bielsku, w imieniu którego działa Wójt. Poszczególne cele i zadania w ramach realizacji Strategii koordynować będą odpowiednie referaty Urzędu Gminy oraz jednostki organizacyjne Gminy. Instytucją wspomagającą Urząd Gminy w procesie wdrażania Strategii Rozwoju będzie również Rada Gminy Bielsk.



5.1 Główne źródła finansowania

Poniżej przedstawiono listę potencjalnych źródeł finansowania przedsięwzięć związanych z realizacją priorytetów, celów i kierunków działań. z uwagi na często obserwowaną zmienność kryteriów i zasad dofinansowania instytucji finansujących rekomenduje się systematyczny monitoring w zakresie możliwości i zasad dofinansowywania zadań.

Potencjalne źródła dofinansowania stanowią:

- Zewnętrzne środki publiczne;
- Środki jednostek samorządu terytorialnego;
- Środki jednostek organizacyjnych JST;
- Środki z sektora prywatnego (np. partnerstwa publiczno– prywatne);
- Środki pochodzące z funduszy europejskich w ramach poszczególnych programów operacyjnych oraz programów krajowych.

Niezbędnym elementem weryfikacji osiągniętych rezultatów jest monitorowanie etapu realizacji działań założonych w Strategii Rozwoju Gminy Bielsk na lata 2021-2027, umożliwiając tym samym rzetelną ocenę stopnia realizacji dokumentu polegającą na weryfikacji założeń i ich modyfikacji w przypadku niesatysfakcjonujących działań. Dzięki temu uwzględnione będą mogły zostać parametry oraz czynniki, przewidzenie których nie było możliwe na etapie tworzenia dokumentu.

Wieloletni Plan Inwestycyjny jest uporządkowanym zbiorem projektów inwestycyjnych, realizację których przewidziano w perspektywie dziesięciu lat. Założone inwestycje zgodne są z określonymi w niniejszym dokumencie celami strategicznymi, operacyjnymi oraz kierunkami działań.

Wszelkie inwestycje podejmowane przez samorząd gminy powinny być zgodne z szeregiem założeń, pośród których najistotniejszymi są zasady racjonalności i efektywności, inwestycje te powinny również odzwierciedlać długofalową politykę gminy.

Plan inwestycyjny powinien być aktualizowany zgodnie z potrzebami gminy. Dopuszczalna jest więc możliwość zmiany okresu realizacji przewidzianych inwestycji, określenia nowych zadań do realizacji, zmiany nazewnictwa wykonywanych inwestycji, pozyskania środków z innych niż wymienione źródeł oraz wprowadzenia nowych zadań inwestycyjnych.



Tabela 34 Planowane inwestycje w Gminie Bielsk (źródło własne)

Planowane Inwestycje			
Nazwa zadania	Przewidywany termin zakończenia realizacji	Jednostka odpowiedzialna	Możliwe do wykorzystania źródła finansowania
Uporządkowanie gospodarki wodno – ściekowej w miejscowości Ciachcin Nowy	do roku 2027	Urząd Gminy w Bielsku	PROW 2021-2027/ Budżet Gminy
Rozbudowa sieci kanalizacyjnej w Bielsku	do roku 2027	Urząd Gminy w Bielsku	PROW 2021-2027/ Budżet Gminy
Rozbudowa sieci kanalizacyjnej w Zągotach	do roku 2027	Urząd Gminy w Bielsku	PROW 2021-2027/ Budżet Gminy
Budowa stacji uzdatniania wody w Smolinie	do roku 2027	Urząd Gminy w Bielsku	PROW 2021-2027/ Budżet Gminy
Modernizacja stacji uzdatniania wody w Bielsku	do roku 2027	Urząd Gminy w Bielsku	PROW 2021-2027/ Budżet Gminy
Modernizacja stacji uzdatniania wody w Józinku	do roku 2027	Urząd Gminy w Bielsku	PROW 2021-2027/ Budżet Gminy
Rozbudowa sieci wodociągowej na terenie Gminy Bielsk	do roku 2027	Urząd Gminy w Bielsku	PROW 2021-2027/ Budżet Gminy
Termomodernizacja Budynku Szkoły Podstawowej w Leszczynie Szlacheckim	do roku 2027	Urząd Gminy w Bielsku	RPO WM 2021-2027/ WFOŚIGW/ Budżet Gminy
Termomodernizacja Budynku Szkoły Podstawowej w Zągotach	do roku 2027	Urząd Gminy w Bielsku	RPO WM 2021-2027/ WFOŚIGW/ Budżet Gminy
Budowa instalacji odnawialnych źródeł energii na terenie oczyszczalni ścieków w Bielsku	do roku 2027	Urząd Gminy w Bielsku	RPO WM 2021-2027/ WFOŚIGW/ Budżet Gminy
Budowa instalacji odnawialnych źródeł energii na terenie Szkoły Podstawowej w Bielsku	do roku 2027	Urząd Gminy w Bielsku	RPO WM 2021-2027/ WFOŚIGW/ Budżet Gminy



Budowa instalacji odnawialnych źródeł energii na terenie Szkoły Podstawowej w Ciachcinie	do roku 2027	Urząd Gminy w Bielsku	RPO WM 2021-2027/ WFOŚIGW/ Budżet Gminy
Budowa sali sportowej przy szkole podstawowej w Ciachcinie	do roku 2027	Urząd Gminy w Bielsku Zespół Szkół Nr 2 w Ciachcinie	RPO WM 2021 - 2027 / Budżet Gminy
Budowa obiektów sportowych w Bielsku	do roku 2027	Urząd Gminy w Bielsku, LKS ZRYW Bielsk	RPO WM 2021 - 2027/ PROW 2021 - 2027/ Budżet Gminy
Budowa obiektów sportowych w Ciachcinie	do roku 2027	Urząd Gminy w Bielsku,	RPO WM 2021 - 2027/ PROW 2021 - 2027/ Budżet Gminy
Budowa obiektów sportowych w Machcinie	do roku 2027	Urząd Gminy w Bielsku,	RPO WM 2021 - 2027/ PROW 2021 - 2027/ Budżet Gminy
Budowa obiektów sportowych w Zagotach	do roku 2027	Urząd Gminy w Bielsku,	RPO WM 2021 - 2027/ PROW 2021 - 2027/ Budżet Gminy
Utworzenie Domu Dziennego Pobytu dla Seniora	do roku 2027	Urząd Gminy w Bielsku, GOPS Bielsk	RPO WM 2021 - 2027/ PROW 2021 - 2027/ Budżet państwa/ Budżet Gminy
Zagospodarowanie centrum miejscowości Bielsk	do roku 2027	Urząd Gminy w Bielsku,	RPO WM 2021 - 2027/ PROW 2021 - 2027/ Budżet Gminy
Zagospodarowanie centrum miejscowości Ciachcin	do roku 2027	Urząd Gminy w Bielsku,	RPO WM 2021 - 2027/ PROW 2021 - 2027/ Budżet Gminy
Zagospodarowanie centrum miejscowości Goślice	do roku 2027	Urząd Gminy w Bielsku,	RPO WM 2021 - 2027/ PROW 2021 - 2027/ Budżet Gminy
Zagospodarowanie centrum miejscowości Machcino	do roku 2027	Urząd Gminy w Bielsku,	RPO WM 2021 - 2027/ PROW 2021 - 2027/ Budżet Gminy



Zagospodarowanie centrum miejscowości Niszczyce	do roku 2027	Urząd Gminy w Bielsku	RPO WM 2021 - 2027/ PROW 2021 - 2027/ Budżet Gminy
Zagospodarowanie centrum miejscowości Leszczyn Szlachecki	do roku 2027	Urząd Gminy w Bielsku	RPO WM 2021 - 2027/ PROW 2021 - 2027/ Budżet Gminy
Zagospodarowanie centrum miejscowości Zagroba	do roku 2027	Urząd Gminy w Bielsku	RPO WM 2021 - 2027/ PROW 2021 - 2027/ Budżet Gminy
Zagospodarowanie centrum miejscowości Zągoty	do roku 2027	Urząd Gminy w Bielsku	RPO WM 2021 - 2027/ PROW 2021 - 2027/ Budżet Gminy
Poprawa estetyki w przestrzeni publicznej na terenie Gminy Bielsk	do roku 2027	Urząd Gminy w Bielsku	RPO WM 2021 - 2027/ POiŚ 2021- 2027/ Budżet Gminy
Renowacja kluczowych elementów przestrzeni publicznej	do roku 2027	Urząd Gminy w Bielsku	RPO WM 2021 - 2027/ POiŚ 2021- 2027/ Budżet Gminy
Przebudowa świetlicy wiejskiej i jej otoczenia w Bielsku	do roku 2027	Urząd Gminy w Bielsku	RPO WM 2021 - 2027/ PROW 2021 - 2027/ Budżet Gminy
Przebudowa świetlicy wiejskiej i jej otoczenia w Ciachcinie	do roku 2027	Urząd Gminy w Bielsku	RPO WM 2021 - 2027/ PROW 2021 - 2027/ Budżet Gminy
Przebudowa świetlicy wiejskiej i jej otoczenia w Gilinie	do roku 2027	Urząd Gminy w Bielsku	RPO WM 2021 - 2027/ PROW 2021 - 2027/ Budżet Gminy
Przebudowa świetlicy wiejskiej i jej otoczenia w Goślicach	do roku 2027	Urząd Gminy w Bielsku	RPO WM 2021 - 2027/ PROW 2021 - 2027/ Budżet Gminy
Przebudowa świetlicy wiejskiej i jej otoczenia w Kędzierzynie	do roku 2027	Urząd Gminy w Bielsku	RPO WM 2021 - 2027/ PROW 2021 - 2027/ Budżet Gminy
Przebudowa świetlicy wiejskiej i jej otoczenia w Machcinie	do roku 2027	Urząd Gminy w Bielsku	RPO WM 2021 - 2027/ PROW 2021 - 2027/ Budżet Gminy



Przebudowa świetlicy wiejskiej i jej otoczenia w Niszczycach	do roku 2027	Urząd Gminy w Bielsku	RPO WM 2021 - 2027/ PROW 2021 - 2027/ Budżet Gminy
Przebudowa świetlicy wiejskiej i jej otoczenia w Leszczynie Szlacheckim	do roku 2027	Urząd Gminy w Bielsku	RPO WM 2021 - 2027/ PROW 2021 - 2027/ Budżet Gminy
Przebudowa świetlicy wiejskiej i jej otoczenia w Tłubicach	do roku 2027	Urząd Gminy w Bielsku	RPO WM 2021 - 2027/ PROW 2021 - 2027/ Budżet Gminy
Budowa instalacji OZE na terenie gminy Bielsk i gmin partnerskich	do roku 2027	Urząd Gminy w Bielsku, urzędy gmin partnerskich	RPO WM 2021 - 2027/ POiŚ 2021 - 2027/ Budżet Gminy/ Budżet gmin partnerskich
Przebudowa drogi gminnej nr 290112W w miejscowości Giżyno	do roku 2027	Urząd Gminy w Bielsku	RPO WM 2021 - 2027/ PROW 2021 - 2027/ Budżet Gminy
Przebudowa drogi gminnej nr 290111W w miejscowościach Bielsk – Ułtowo - Kleniewo	do roku 2027	Urząd Gminy w Bielsku	RPO WM 2021 - 2027/ PROW 2021 - 2027/ Budżet Gminy
Przebudowa drogi gminnej nr 290115W w miejscowościach Niszczyce – Kłobie	do roku 2027	Urząd Gminy w Bielsku	RPO WM 2021 - 2027/ PROW 2021 - 2027/ Budżet Gminy
Przebudowa drogi gminnej nr 290126W w miejscowości Goślice	do roku 2027	Urząd Gminy w Bielsku	RPO WM 2021 - 2027/ PROW 2021 - 2027/ Budżet Gminy
Przebudowa drogi gminnej nr 290127W w miejscowościach Ciachcin – Józinek	do roku 2027	Urząd Gminy w Bielsku	RPO WM 2021 - 2027/ PROW 2021 - 2027/ Budżet Gminy
Przebudowa drogi gminnej nr 290118W w miejscowościach Kłobie - Gilino	do roku 2027	Urząd Gminy w Bielsku	RPO WM 2021 - 2027/ PROW 2021 - 2027/ Budżet Gminy
Przebudowa drogi gminnej nr 290123W w miejscowościach Kuchary-Jezewo – Gilino	do roku 2027	Urząd Gminy w Bielsku	RPO WM 2021 - 2027/ PROW 2021 - 2027/ Budżet Gminy
Przebudowa drogi gminnej nr 290118W w miejscowościach Bielsk – Gilino	do roku 2027	Urząd Gminy w Bielsku	RPO WM 2021 - 2027/ PROW 2021 - 2027/ Budżet Gminy



Przebudowa drogi gminnej nr 290124W w miejscowościach Rudowo - Ułtowo	do roku 2027	Urząd Gminy w Bielsku	RPO WM 2021 - 2027/ PROW 2021 - 2027/ Budżet Gminy
Budowa dróg i ulic w miejscowości Bielsk	do roku 2027	Urząd Gminy w Bielsku	RPO WM 2021 - 2027/ PROW 2021 - 2027/ Budżet Gminy
Zagospodarowanie terenu targowiska w m. Bielsk	do roku 2027	Urząd Gminy w Bielsku	RPO WM 2021 - 2027/ PROW 2021 - 2027/ Budżet Gminy
Zagospodarowanie terenu oraz budowa sceny przy budynku GOK	do roku 2027	Urząd Gminy w Bielsku	RPO WM 2021 - 2027/ PROW 2021 - 2027/ Budżet Gminy



6. OPIS KONSULTACJI SPOŁECZNYCH

Konsultacje I

Pierwsze spotkanie konsultacyjne na terenie Gminy Bielsk odbyło się w roku o godzinie w sali konferencyjnej nr 15 Urzędu Gminy w Bielsk, znajdującym się pod adresem Plac Wolności 3A.

Mieszkańcy gminy informowani byli o planowanym spotkaniu na siedem dni przed jego odbyciem. Informacja o spotkaniu przekazana była na tablicy ogłoszeń Urzędu Gminy w Bielsku, rozwieszone zostały zaproszenia w formie plakatów, zaś na stronie internetowej gminy oraz na portalu facebook.com zamieszczony został plakat w wersji elektronicznej. Wśród zaproszonych gości byli: Radni, przedstawiciele biznesu, organizacji pozarządowych,

Konsultacje II

Projekt Strategii Rozwoju Gminy Bielsk na lata 2021 – 2027 umieszczony został na stronie internetowej Urzędu Gminy w Bielsku z informacją o możliwości składania uwag od zaproponowanego dokumentu.



7. PODSUMOWANIE

Gmina to nie tylko wydzielony granicami administracyjnymi obszar, ale przede wszystkim społeczność lokalna, w której na bieżąco ulega zmianie sytuacja społeczna, demograficzna, przestrzenna i gospodarcza. Na rozwój gminy wpływa wiele czynników wewnętrznych, ale też czynniki kształtujące ją pochodzące z zewnątrz (ogólnoświatowe spowolnienie gospodarcze, choroby, mniejsze dochody budżetowe itp.). "Strategia Rozwoju Gminy Bielsk na lata 2021 - 2027" winna się zatem opierać na konkretnych założeniach oraz definiować cele oraz kierunki interwencji, służące podnoszeniu konkurencyjności Gminy oraz przełamywaniu strukturalnych problemów gospodarczych i społecznych. Realizacja tych wyzwań wiąże się z podejmowaniem współpracy z samorządami innych szczebli, instytucjami państwowymi, partnerami społecznymi i prywatnymi. Stąd też strategia nie obejmuje wyłącznie zadań będących w kompetencjach samorządu gminnego, ale wskazuje na rozwiązania niezbędne dla stałego i efektywnego rozwoju całej wspólnoty Gminy



8. SPIS TABEL

Tabela 1 Gmina Bielsk na tle Powiatu Płockiego	9
Tabela 2 Obszar jednolitej części wód powierzchniowych	13
Tabela 3 Obszar jednolitej części wód podziemnych	14
Tabela 4 Spis sołectw	20
Tabela 5 Struktura ludności w Gminie na tle powiatu (wg. GUS na dzień 31.12.2020)	24
Tabela 6 Liczba lud. w gminach pow. płockiego zameldowanych na pobyt stały i czasowy ...	24
Tabela 7 Liczba ludności w poszczególnych miejscowościach Gminy Bielsk zameldowanych na pobyt stały (wg. danych z ewidencji ludności UG Bielsk na 31.12.2020).....	26
Tabela 8 Struktura według wieku i płci (wg. danych GUS na dzień 31.12.2020).....	28
Tabela 9 Liczba osób bezrobotnych zarejestrowanych w Gminie Bielsk (wg. danych GUS na dzień 31.12.2020).....	29
Tabela 10 Wskaźnik bezrobocia wśród beneficjentów pomocy społecznej	30
Tabela 11 Wykaz placówek oświatowych na terenie Gminy Bielsk (dane UG Bielsk).....	33
Tabela 12 Wyniki testu ósmoklasistów (Dane Centrum Informatyczne Edukacji)	34
Tabela 13 Infrastruktura społeczna (dane GOPS Bielsk).....	35
Tabela 14 Liczba osób korzystających ze świadczeń na podstawie wydanych decyzji (dane GOPS Bielsk)	37
Tabela 15 Liczba osób korzystających z pomocy społecznej w podziale na wiek i płeć wg liczby wypłaconych świadczeń w 2019 r. (dane GOPS)	37
Tabela 16 Liczba rodzin i liczba osób w rodzinach korzystających z pomocy społecznej(dane GOPS)	38
Tabela 17 Rodzaje świadczeń, z których korzystają poszczególne typy rodzin ze względu na liczbę dzieci.....	39
Tabela 18 Powody udzielania pomocy rodzinom w 2019 roku (dane GOPS).....	39
Tabela 19 Główne powody przyznania świadczeń w 2019 roku (dane GOPS).....	40
Tabela 20 Liczba osób korzystających z usług opiekuńczych (dane GOPS)	40
Tabela 21 Wskaźnik pracy socjalnej - wskaźnik obliczany jako stosunek liczby rodzin objętych pracą socjalną do rodzin osób, którym przyznano świadczenie pomnożony przez 100% (dane GOPS)	41
Tabela 22 Kwota świadczeń pieniężnych z pomocy społecznej (dane GOPS)	42
Tabela 23 Dane o korzystaniu z pomocy społecznej (dane GOPS).....	43



Tabela 24 Średniomiesięczna liczba rodzin korzystających z zasiłków rodzinnych wraz dodatkami oraz korzystających z jednorazowej zapomogi z tytułu urodzenia dziecka (dane GOPS)	45
Tabela 25 Kwota zasiłków rodzinnych wraz z dodatkami ogółem, wypłacona w ciągu roku (dane GOPS)	45
Tabela 26 Liczba świadczeń (dane GOPS)	46
Tabela 27 Liczba osób korzystających ze świadczenia alimentacyjnego (dane GOPS).....	47
Tabela 28 Drogi powiatowe na terenie Gminy Bielsk	56
Tabela 29 Wieloletnia prognoza finansowa Gminy Bielsk.....	59
Tabela 30 Ocena potencjału jakości życia w Gminie Bielsk (dane własne)	62
Tabela 31 Analiza SWOT ((Strengths – silne strony, Weaknesses – słabe strony, Opportunities – szanse, okazje i Threats – zagrożenia)	64
Tabela 32 Cele strategiczne i kierunki działania (dane własne)	68
Tabela 33 Zadania w ramach poszczególnych celów operacyjnych.....	69
Tabela 34 Planowane inwestycje w Gminie Bielsk (źródło własne)	81



9. SPIS WYKRESÓW

Wykres 1 Liczba ludności w gminach powiatu płockiego zameldowanych na pobyt stały i czasowy (wg. danych GUS na dzień 31.12.2020).....	25
Wykres 2 Liczba mieszkańców wg grup wiekowych i płci (dane Gmina Bielsk).....	28
Wykres 3 Procent osób bezrobotnych w Gminie Bielsk (wg. Danych PUP Płock na dzień 31.12.2020).....	30
Wykres 4 Wskaźnik bezrobocia wśród beneficjentów pomocy społecznej.....	31
Wykres 5 Liczba uczniów w placówkach oświatowych.....	33
Wykres 6 Liczba osób korzystających ze świadczeń na podstawie wydanych decyzji (dane GOPS Bielsk).....	37
Wykres 7 Liczba rodzin i liczba osób w rodzinach korzystających z pomocy społecznej (dane GOPS).....	38
Wykres 8 Liczba osób korzystających ze usług opiekuńczych (dane GOPS).....	41
Wykres 9 Kwota świadczeń pieniężnych z pomocy społecznej (dane GOPS).....	42
Wykres 10 Średniomiesięczna liczba rodzin korzystających z zasiłków rodzinnych wraz dodatkami oraz korzystających z jednorazowej zapomogi z tytułu urodzenia dziecka (dane GOPS).....	45
Wykres 11 Budżet Gminy na 2021 rok (dane własne).....	58
Wykres 12 Dochody Gminy Bielsk (źródło własne).....	60



10. SPIS RYSUNKÓW

Rysunek 1 Mapa Gminy Bielsk	7
Rysunek 2 Mapa Powiatu Płockiego.....	8