

RRiRG.I.271.3.2021

ZAPYTANIE NR 1 z dn.22.06.2021r. zarejestrowane w UG w dn.22.06.2021r.

Dotyczy: zapytania ofertowego na wykonanie zadania: „**Udzielenie kredytu długoterminowego w kwocie 1.300.000,00 zł na spłatę wcześniej zaciągniętych zobowiązań z tytułu zaciągniętych kredytów**”

W związku z zapytaniem jednego z Wykonawców Gmina Bielsk podaje treść pytań oraz odpowiedzi:

Prośba o przesłanie lub udostępnienie na BIP n/w dokumentów niezbędnych do analizy kredytowej:

Pytanie nr 1:

Dokument/y o wyborze organu wykonawczego JST.

Odpowiedź:

Zamawiający informuje, że dokument o wyborze organu wykonawczego JST stanowi załącznik nr 1 do niniejszego pisma.

Pytanie nr 2:

Roczne sprawozdania z wykonania budżetów, za dwa ostatnie lata, sporządzane na załącznikach do rozporządzenia Ministra Finansów:

- a) sprawozdanie o nadwyżce/deficycie,
- b) sprawozdanie o stanie zobowiązań wg tytułów dłużnych oraz gwarancji i poręczeń,
- c) sprawozdanie z wykonania planu dochodów budżetowych,
- d) sprawozdanie z wykonania planu wydatków budżetowych, zgodnie z terminami sprawozdawczości.

Odpowiedź:

Zamawiający informuje, że:

- a) sprawozdanie o nadwyżce/deficycie,
- b) sprawozdanie o stanie zobowiązań wg tytułów dłużnych oraz gwarancji i poręczeń,
- c) sprawozdanie z wykonania planu dochodów budżetowych,
- d) sprawozdanie z wykonania planu wydatków budżetowych, zgodnie z terminami sprawozdawczości,

za rok 2019 i 2020, dostępne są na stronie WWW.bip.bielsk.pl : Urząd Gminy/Sprawozdania finansowe/2019 lub 2020.

Poniżej podajemy link do strony:

2019 – <https://bip.bielsk.pl/artykuly/247/2019>

2020 - <https://bip.bielsk.pl/artykuly/579/2020>

Pytanie nr 3:

Ostatnią informację o stanie mienia komunalnego.

Odpowiedź:

Zamawiający informuje, że informacja o stanie mienia komunalnego – stanowi załącznik nr 2 do niniejszego pisma.

Pytanie nr 4:

Wykaz posiadanych kredytów i pożyczek ze wskazaniem nazwy banku, kwoty udzielonego kredytu lub pożyczki, aktualnego zadłużenia, terminu spłaty, harmonogramu spłat oraz oprocentowania.

Odpowiedź:

Zamawiający informuje, że wykaz posiadanych kredytów stanowi załącznik nr 3 do niniejszego pisma.

Jednocześnie Zamawiający informuje, że termin składania ofert NIE ULEGŁ ZMIANIE.

Pismo wraz z załącznikami dostępne na stronie : WWW.bip.bielsk.pl


WÓJT
Józef Jerzy Rozkosz

Bielsk, dnia 22 listopada 2018 r.

ZAŚWIADCZENIE

Na podstawie art. 490 ustawy z dnia 5 stycznia 2011 r. — Kodeks wyborczy (Dz. U. z 2018 r. poz. 754, 1000 i 1349) Gminna Komisja Wyborcza w Bielsku stwierdza, że w wyborach, które odbyły się dnia 21 października 2018 r.

Pan
ROZKOSZ Józef Jerzy

wybrany został
WÓJTEM GMINY BIELSK



Przewodniczący
Gminnej Komisji Wyborczej
w Bielsku

Sieradzki Bogdan
Bogdan Rościsław Sieradzki

Wójt Gminy Bielsk

Plac Wolności 3A

09-230 Bielsk

Załącznik Nr 3
oło Zarządzenia
Nr 22/2021
Rajca Gminy Bielsk
z dnia
15 marca 2021 r.

**INFORMACJA
O STANIE MIENIA GMINY BIELSK na dzień 31.12.2020 r.**

- 1. Wykaz nieruchomości stanowiących własność gminy na dzień ostatniej informacji, tj. 31.12.2020r. :**
 - a) powierzchnia gruntów 129,00 ha
 - b) wartość gruntów 1.055.324,87 zł
 - c) wartość budynków i budowli 87.391.379,03 zł

- 2. Dane dotyczące innych niż własność praw majątkowych w tym w szczególności:**
 - a) użytkowaniu wieczystym:
 - powierzchnia gruntów 2,07 ha
 - wartość gruntów 87 862,52 zł
 - b) wierzytelnościach -----

- 3. Dane o zmianach w stanie mienia komunalnego, w zakresie określonym w pkt. 1 i 2 od dnia złożenia poprzedniej informacji:**
 - a) przyrost wartości mienia komunalnego (drogi gminne, grunty, budynki, budowle, wodociągi i kanalizacja):
 - powierzchnia działek drogowych 6,34 ha
 - wartość gruntów 00,00 zł
 - wartość budynków, dróg i budowli 8.178.829,30 zł


 - b) sprzedaż mienia komunalnego, zwrot i likwidacja mienia :
 - działka przeszła z mocy prawa na własność Powiatu 0,01 ha
 - wartość gruntów 300,00 zł


- 4. Dane o dochodach uzyskanych z tytułu wykonywania prawa własności i innych praw majątkowych uzyskanych w 2020 roku:**
 - a) sprzedaż mienia komunalnego (z rat), złomu 2.589,82 zł
 - b) użytkowanie wieczyste - opłaty roczne 9.263,79 zł
 - c) z tytułu przekształcenia użytkowania wieczystego na własność 4.184,56 zł
 - d) najem i dzierżawa 110.893,09 zł
 - e) za służebność działki 110,98 zł
 - d) dzierżawa Kół Łowieckich 2.193,91 zł

- 5. Wartość nieruchomości stanowiących własność gminy w dniu składania informacji:**
 - a) powierzchnia gruntów 135,33 ha
 - b) wartość gruntów 1.055.024,87 zł
 - c) wartość budynków i budowli 95.570.208,33 zł

Sporządził: Adam Lewandowski – podinspektor ds. gospodarki gruntami, centralnej ewidencji i informacji działalności gospodarczej, zarządu mieniem komunalnym

Bielsk, dnia 9.03.2020r.


WÓJT
Józef Jerzy Rozkosz



INFORMACJA O STANIE MIENIA GMINY BIELSK na dzień 31 grudnia 2020r.

| Lp. | Nazwa obrębu | Powierzchnia nieruchomości w ha | Wartość gruntów w zł | Wartość budynków, budowli w zł | Uwagi |
|------|--------------|---------------------------------|----------------------|----------------------------------|---|
| 1 | Bielsk | 0,09 | 3.800,00 | 1.956.680,14 | Urząd Gminy w Bielsku, Plac Wolności 3 A |
| | | 0,67 | 23.450,00 | 1.634.431,25 | Nieruchomość po byłej Szkole Podstawowej w Bielsku ul. Drobińska 19 |
| | | 0,5644 | 39 508,00 | 3.023.827,60 | Samorządowe Przedszkole, ul. Płocka 19 |
| | | 0,1963 | 13 741,00 | 1.273.941,55 | Klub Dziecięcy „Maluszek”, ul. Płocka 19A Monitoring wizyjny Instalacja alarmowa |
| | | 0,60` | 43.400,00 | | Działka obok przedszkola, ul. Płocka 21 |
| | | 0,11 | 3.300,00 | | Przejazd ul. Drobińska |
| | | 1,05 | 30.843,00 | 6.250,00 5.500,00 6.000,00 | Część budynku po weter., ul. Płocka 40 budynek gospodarczy budowle |
| | | 0,06 | 3.921,82 | | Działka, na której stoją wieże - pow. 645 m ² |
| | | 3,12 | 57.720,00 | 7.201.771,63 | Szkoła Podstawowa im. Władysława Broniewskiego, ul. Sierpecka 42, boisko szkolne |
| | | 1,20 | 40.750,00 | 7. 861.381,09 | oczyszczalnia ścieków wraz z siecią sanitarną i przepompownią |
| | | 0,03 | 800,00 | | Dz. na ul. Sierpeckiej uż. przez Państwa Sadowskich |
| 0,09 | 6.300,00 | | dz. obok strażnicy | | |

| | | | | |
|--|------------------------|---------------------------------|---|---|
| | 0,13 | 9.100,00 | 6.200,00 | dz. zakupiona pod urządzenie parkingu |
| | 0,14 | 4.300,00 | 55.459,19 | Ośrodek Zdrowia, ul. Medyczna 2 |
| | 0,1676 0,03 0,41 | 5.072,88 822,00 10.127,82 | | Użytkowanie wieczyste |
| | 0,01 | 309,00 | | Udział w działce nr 458, przy ul. Drobińskiej |
| | | | 7.600,00 | Prawo do nakładów budowl. – na działce nr 645 – ul. Glinki |
| | | | 1.084.892,69 | Boisko sportowe Orlik |
| | | | 224.759,16 44.620,71 11.000,00 18.265,55 | Boisko do piłki nożnej LKS + ogrodzenie boiska ZRYW + wiaty stadionowe chodnik |
| | | | 376.341,34 167.903,72 | Pawilon Sportowy Zadaszenie nad trybuną |
| | 0,21 | 63.000,00 | 37.260,00 | Działka na ul. Sportowej z budynkiem po masarni |
| | 0,1658 | 49.740,00 | 20.000,00 | Siłownia z placem zabaw |
| | 0,09 | 18.000,00 | | Działka na ul. Płockiej po Smardzewskich, koło siedliska Kwiatkowskiego |
| | 0,09 | 45.000,00 | 40.000,00 | ½ nieruchomości na ul. Płockiej 4 |
| | | | 7.999,99 | Przystanek autobusowy w Bielsku, przy ul. Medycznej |
| | | | 78.091,80 103.935,00 | Otwarta Strefa Aktywności (urządzenia do ćwiczeń), ul. Topolowa, utwardzenie terenu Otwarta Strefa Aktywności (urządzenia do ćwiczeń), ul. Sierpecka |


| | | | | | |
|----|---------------------|--------|-----------|------------------------|---|
| | | 0,47 | 75.200,00 | 2.080.457,00 | Park – przestrzeń publiczna rynku |
| | | | | 150.075,40 | Monitoring zewnętrzny |
| | | | | 45 416,60 | Punkt Selektywnej Zbiórki Odpadów Komunalnych w Bielsku |
| 2 | Ciachcin Nowy | 0,60 | 8.955,00 | 196.498,19 | Budynek OSP – strażnica Ogrodzenie + świetlica |
| | | | | 53.440,80 | Otwarta Strefa Aktywności (urządzenia do ćwiczeń) |
| | | 1,50 | 45.000,00 | 1.778.018,31 | Zespół Szkół Nr 2 w Ciachcinie Nowym |
| 3 | Ciachcin | 0,16 | 32.000,00 | | Działka po Gapińskich przy drodze krajowej |
| 4 | Dębsk | 0,17 | 1.695,34 | | Działka wykorzystywana pod boisko |
| | | 0,31 | 4.629,00 | | Działka wykorzystywana pod boisko |
| 5 | Giżyno | 0,15 | 2.232,33 | | Dz.122/1 -1484 m ² po OSP |
| | | 0,13 | 2.144,00 | 47.857,00 12.150,00 | budynek mieszkalny + gospodarczy, piwnica |
| 6 | Goślice | 0,09 | 1.341,18 | 135.556,82 | budynek OSP – strażnica utwardzenie terenu plac zabaw |
| 7 | Jączewo | 0,27 | 5.400,00 | | działka bez użytkownika brak zainteresowania |
| | | 1,56 | 560,00 | | staw użytkowany przez mieszkańców |
| 8 | Kędzierzyn | 0,3476 | 4.858,50 | 69.414,70 | budynek mieszkalny |
| | | 0,17 | 20.400,00 | | Działka po Wachowiczach |
| | | 0,30 | 9.000,00 | 163.288,02 | Budynek świetlicy po OSP |
| 9 | Leszczyn Szlachecki | 1,21 | 18.160,50 | 264.597,00 | Szkoła Podstawowa im. M. Konopnickiej |
| | | | | 191.855,67 | świetlica |
| 10 | Machcino | 1,70 | 25.020,00 | 437.967,90 | Nieruchomość po byłej szkole w Machcinie |


| | | | | | |
|----|----------------|------|-----------|------------|--|
| | | 0,20 | 924,00 | | Nieużytek + droga |
| | | 0,41 | 6.150,00 | 19.999,80 | Działka po boisku + plac zabaw |
| 11 | Niszczyce | | | 20 000,00 | światlica |
| 12 | Rudowo | 0,14 | 2.100,00 | 37.951,07 | światlica |
| | | 0,65 | 10.000,00 | | Nieużytek-boisko |
| 13 | Smolino | 0,27 | 1.500,00 | | Działka na której zlokalizowana jest studnia głębinowa |
| 14 | Śmiłowo | 0,97 | 14.550,00 | 153.726,00 | Szkoła Podstawowa w Śmiłowie |
| 15 | Thubice | 0,12 | 1.800,00 | 116.041,81 | Budynek OSP – strażnica |
| 16 | Umienino-Łubki | 0,28 | 8.400,00 | 36.775,01 | budynek mieszkalny |
| 17 | Zagroba | 0,11 | 1.702,50 | 21.243,56 | Budynek mieszkalny + sklep |
| | | 0,07 | 1.000,00 | 47.000,00 | Nieruchomość po OSP |
| | | 0,95 | 11.000,00 | | Działka nabyta od P. Rutkowskiego obok szkoły |
| | | 0,14 | 2.800,00 | | Działka obok kościoła na której jest parking |
| | | 0,65 | 10.796,00 | 106.070,25 | Zespół Szkół Nr 3 im. Towarzystwa Przyjaciół Dzieci |
| 18 | Zakrzewo | 0,25 | 3.800,00 | 9.700,00 | budynek mieszkalny |
| 19 | Zągoty | 0,15 | 4.230,20 | 44.212,00 | Budynek OSP – strażnica + ogrodzenie |
| | | 2,87 | 45.000,00 | | działka użytkowana rolniczo, część boisko |
| | | 0,81 | 24.192,00 | 990.079,83 | Zespół Szkół Nr 4 |

| | | | | | |
|----|----------------|---------------|---------------------|----------------------|--|
| | | 0,26 | 6.200,00 | 57.759,37 | Ośrodek Zdrowia w Żagotach |
| | | 0,12 | 7.752,00 | | działka w użytkowaniu wieczystym |
| | | 1,34 | 64.480,00 | 6.000,00 | Działka w użytkowaniu wieczystym Dz. z przystankiem |
| | | 0,01 | | | |
| | | 0,06 | 15.000,00 | | Działka po Siólkowskiej |
| | | 0,06 | 19.000,00 | 6.009.800,56 | Sieć kanalizacji sanitarnej wraz z przepompowniami ścieków w m. Żagoty, Cekanowo, Bielsk |
| | | 0,48 | 47.850,00 | | Działka ze stawem |
| 20 | Żukowo | 0,12 | 1.000,00 | | działka nie użytkowana przez nikogo |
| 21 | Gmina Bielsk | 0,86 | 14.196,80 | 9.799.061,31 | Stacje uzdatniania wody wraz z ujęciami i sieciami wodociągowymi w gminie |
| 22 | Gmina Bielsk | 104,6173 | | 47.214.081,94 | Drogi gminne, wewnętrzne, ulice, pasy zieleni |
| | Ogółem: | 135,33 | 1.055.024,87 | 95.570.208,33 | |

Sporządził: Adam Lewandowski – podinspektor ds. gospodarki gruntami, centralnej ewidencji i informacji działalności gospodarczej, zarządu mieniem komunalnym

Bielsk, dnia 9.03.2020r.


WOJT
Józef Jerzy Rozkosz



Bielsk, dnia 23.06.2021r.

Wykaz posiadanych kredytów

| Podmiot wobec którego istnieje zobowiązanie | Kwota udzielonego kredytu/oproc entowanie | Aktualne zadłużenie | 2021 | 2022 | 2023 | 2024 | 2025 | 2026 |
|---|---|---------------------|----------------------------------|-----------------------------------|-----------------------------------|-----------------------------------|----------------------------------|----------------------------------|
| BS „MAZOWSZE” O/Bielsk | 1 000 000 2,91 % | 468 750 | 125 000 4 raty x 31 250 | 125 000 4 raty x 31 250 | 125 000 4 raty x 31 250 | 125 000 4 raty x 31 250 | 0 | 0 |
| BS w Mszczonowie O/Żyrardów | 1 279 000 2,57 % | 1 118 625 | 241 500 4 raty x 60 375 | 312 500 4 raty x 78 125 | 312 500 4 raty x 78 125 | 312 500 4 raty x 78 125 | 0 | 0 |
| BS w Mszczonowie O/Rawa Mazowiecka | 920 000 2,61% | 745 312,50 | 198 750 4 raty x 49 687,50 | 198 750 4 raty x 49 687,50 | 198 750 4 raty x 49 687,50 | 198 750 4 raty x 49 687,50 | 0 | 0 |
| PKO BP Płock | 2 800 000 2,50 % | 2 503 125 | 987 500 4 raty x 246 875 | 587 500 zł 4 raty x 146 875 | 587 500 zł 4 raty x 146 875 | 587 500 zł 4 raty x 146 875 | 0 | 0 |
| BS Ciechanów | 4 000 000 2,11 % | 3 625 000 | 300 000 4 raty x 75 000 | 300 000 4 raty x 75 000 | 300 000 4 raty x 75 000 | 300 000 4 raty x 75 000 | 1 250 000 4 raty x 312 500 | 1 250 000 4 raty x 312 500 |
| BS „MAZOWSZE” O/Bielsk | 1 300 000 0,24 % | 1 275 000 | 100 000 4 raty x 25 000 | 200 000 4 raty x 50 000 | 200 000 4 raty x 50 000 | 200 000 4 raty x 50 000 | 300 000 4 raty x 75 000 | 300 000 4 raty x 75 000 |
| Ogółem | | 9 735 812,50 | 1 952 750 | 1 723 750 | 1 723 750 | 1 723 750 | 1 550 000 | 1 550 000 |