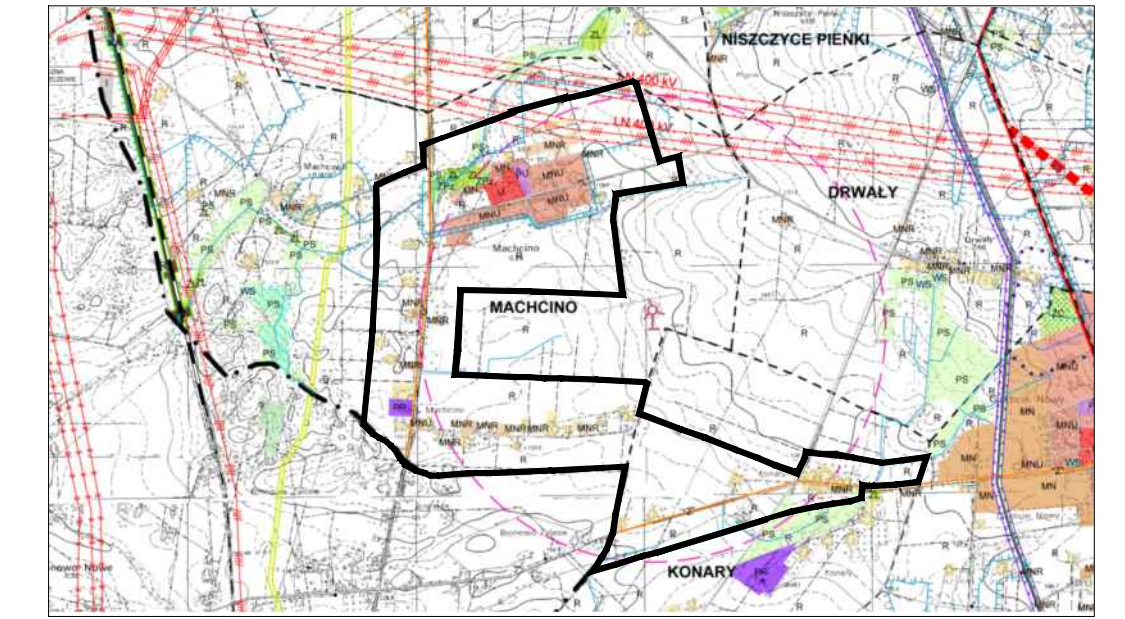


MIJSCOWY PLAN ZAGOSPODAROWANIA PRZESTRZENNEGO DLA TERENÓW W MIEJSCOWOŚCI MACHCINO, KONARY

Załącznik Nr 1
do Uchwały Nr 178/XXIX/2021
Rady Gminy Bielsk
z dnia 24 czerwca 2021 roku

Wyrys ze Studium uwarunkowań i kierunków zagospodarowania przestrzennego gminy Bielsk



	obszar objęty planem		MNR	TERENY ZABUDOWY ZAGRODOWEJ, ZABUDOWY MIESZKANIOWEJ JEDNORODZINNEJ I USŁUG	
	MN	TERENY ZABUDOWY MIESZKANIOWEJ JEDNORODZINNEJ		R	TERENY ROLNICZE Z ROZPROSZONĄ ZABUDOWĄ ZAGRODOWĄ
	MNU	TERENY ZABUDOWY MIESZKANIOWEJ JEDNORODZINNEJ I USŁUG		PS	TERENY ŁĄK I PASTWISK
	PU	TERENY OBIEKTÓW PRODUKCYJNYCH, SKŁADÓW, MAGAZYNÓW I USŁUG		ZLP ZL	LASY PAŃSTWOWEJ POZOSTAŁE
	PR	TERENY OBIEKTÓW PRODUKCYJNYCH W GOSPODARSTWACH ROLNICZYCH		U	TERENY ZABUDOWY USŁUGOWEJ
	ZPz	TERENY ZIELIENI URZĄDZAJĄCEJ OBIEKTÓW WPISANYCH DO REJESTRU LUB EWIDENCJI ZABYTKÓW			



Graficzne ustalenia planu:

	granica obszaru objętego ustaleniami planu
	linie rozgraniczające tereny o różnym przeznaczeniu i różnych zasadach zagospodarowania
	nieprzekraczalne linie zabudowy
	tereny zabudowy mieszkaniowej jednorodzinnej
	tereny zabudowy mieszkaniowej jednorodzinnej i usługowej
	tereny zabudowy zagrodowej
	teren zabudowy obsługi produkcji w gospodarstwie rolnym
	tereny zabudowy usługowej
	tereny obiektów produkcyjnych, składów i magazynów
	tereny rolnicze
	tereny zieleni
	tereny lasu
	teren drogi publicznej klasy dojazdowej
	teren drogi publicznej klasy lokalnej
	teren drogi publicznej klasy zbiorczej
	teren drogi publicznej klasy głównej
	strefa ochronna (pas technologiczny) linii elektroenergetycznej

Informacje:

	orientacyjne linie rozgraniczające tereny o różnym przeznaczeniu
	osł jezdnia
	istniejąca linia elektroenergetyczna
	granica strefy ochrony konserwatorskiej historycznego układu przestrzennego
	stanowisko archeologiczne
	granica i obszar Parku wpisanego do rejestru zabytków
	stacja transformatorowa
	obiekty o walorach kulturowych w GEZ
	strefa ochrony stanowiska archeologicznego

Skala 1:2000

MIJSCOWY PLAN ZAGOSPODAROWANIA PRZESTRZENNEGO DLA TERENÓW W MIEJSCOWOŚCI MACHCINO, KONARY

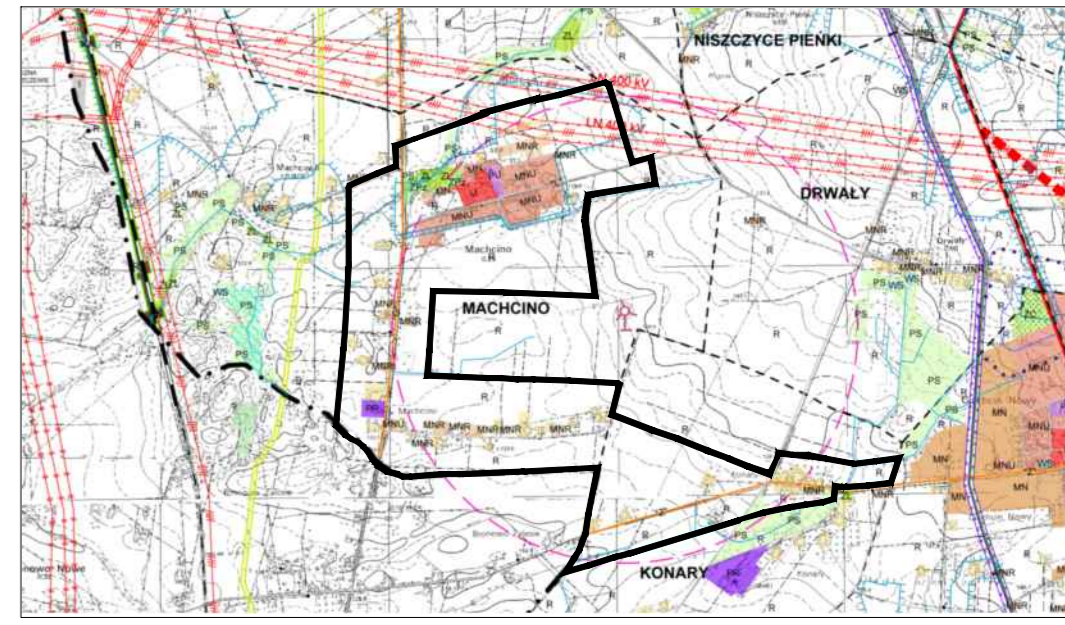
BUDOWLANE I URBANISTYCZNE USŁUGI PROJEKTOWE
mgr inż. Alicja Pejsa-Jaworska

Główny projektant: mgr inż. Alicja Pejsa-Jaworska

MIEJSCOWY PLAN ZAGOSPODAROWANIA PRZESTRZENNEGO DLA TERENÓW W MIEJSCOWOŚCI MACHCINO, KONARY

Załącznik Nr 1
do Uchwały Nr 178/XXIX/2021
Rady Gminy Bielsk
z dnia 24 czerwca 2021 roku

Wyrus ze Studium uwarunkowań i kierunków
zagospodarowania przestrzennego gminy Bielsk



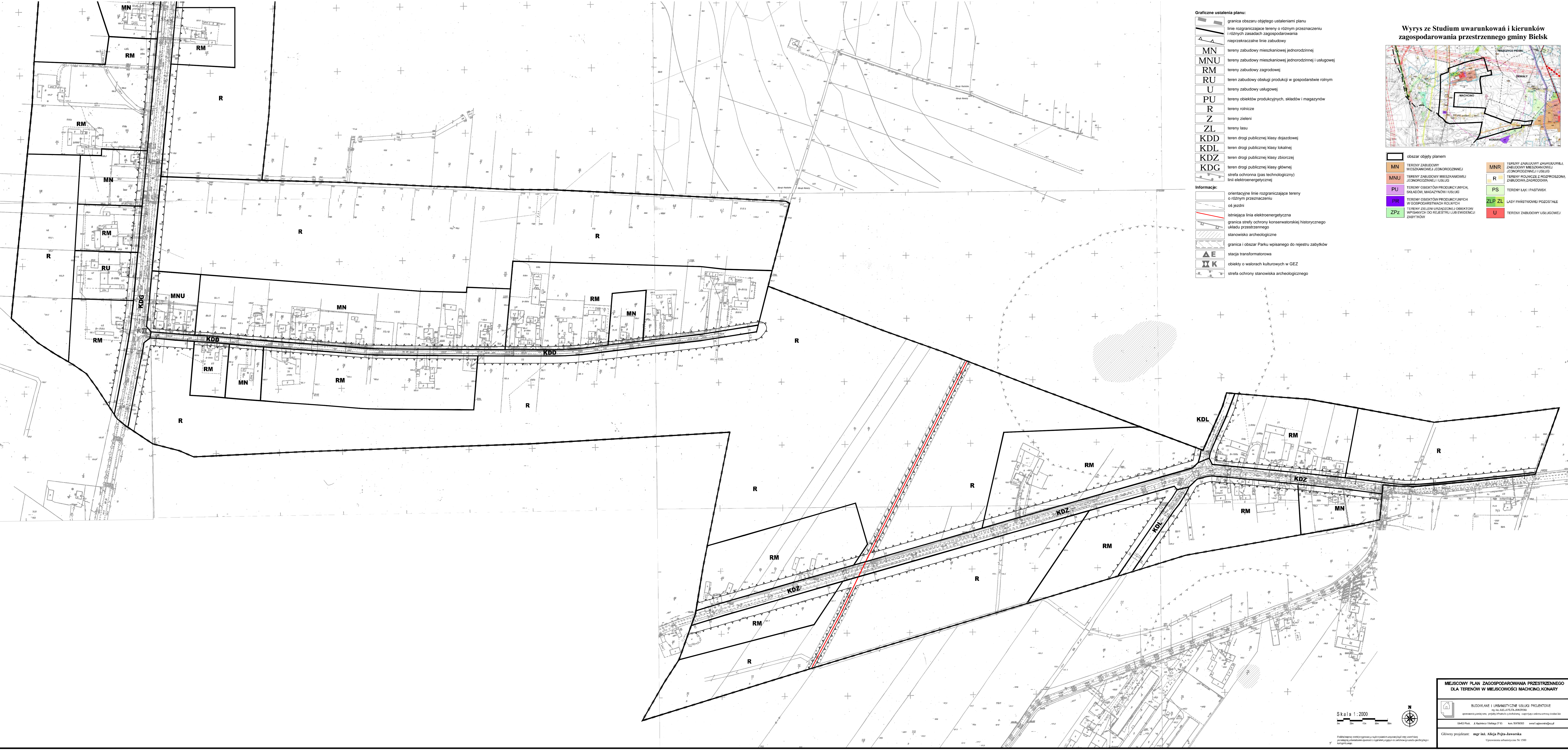
	obszar objęty planem		TERENY ZABUDOWY ZAGRODOWEJ I ZABUDOWY MIESZKANIOWEJ JEDNORODZINNEJ I USŁUG
	TERENY ZABUDOWY MIESZKANIOWEJ JEDNORODZINNEJ I USŁUG		TERENY ROLNICZE, WZROSTAJĄCY ZABUDOWĄ ZAGRODOWĄ
	TERENY ZABUDOWY MIESZKANIOWEJ JEDNORODZINNEJ I USŁUG		TERENY ŁĄKI I PASTWISK
	TERENY OBIEKTÓW PRODUKCYJNYCH, SKŁADÓW, MAGAZYNÓW I USŁUG		LASY PAŃSTWOWE I POZOSTAŁE
	TERENY ROLNICZE		TERENY ZIELONI URZĄDZONE I OBIEKTY WYPISANE DO REJESTRU LUB EVIDENCJI ZABYTKÓW
	TERENY ZABUDOWY USŁUGOWEJ		TERENY ZABUDOWY USŁUGOWEJ

Graniczne ustalenia planu:

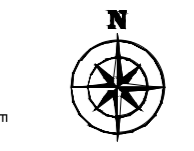
- granicza obszaru objętego ustaleniami planu
- linie rozgraniczające tereny o różnym przeznaczeniu i różnych zasadach zagospodarowania
- nieprzekraczalna linia zabudowy

Informacje:

- orientacyjne linie rozgraniczające tereny o różnym przeznaczeniu
- os. jezdn.
- istniejąca linia elektroenergetyczna
- granicza strefy ochrony konserwatorskiej historycznego układu przestrzennego
- stanowisko archeologiczne
- granicza i obszar Parku wpisane do rejestru zabytków
- stacja transformatorowa
- obiekty o walorach kulturowych w GEZ
- strefa ochrony stanowiska archeologicznego



Skala 1:2000



MIEJSCOWY PLAN ZAGOSPODAROWANIA PRZESTRZENNEGO
DLA TERENÓW W MIEJSCOWOŚCI MACHCINO, KONARY

BUDOWLANE I URBANISTYCZNE USŁUGI PROJEKTYWNE
ul. Wolności 10, 01-650 Warszawa

0443704, A. Kucharska 01443704, tel. 524700000, email: ap@apbip.pl

Główny projektant: mgr inż. Alicja Pyta-Jaworska
Lp. numeru uprawnień: 50 1500