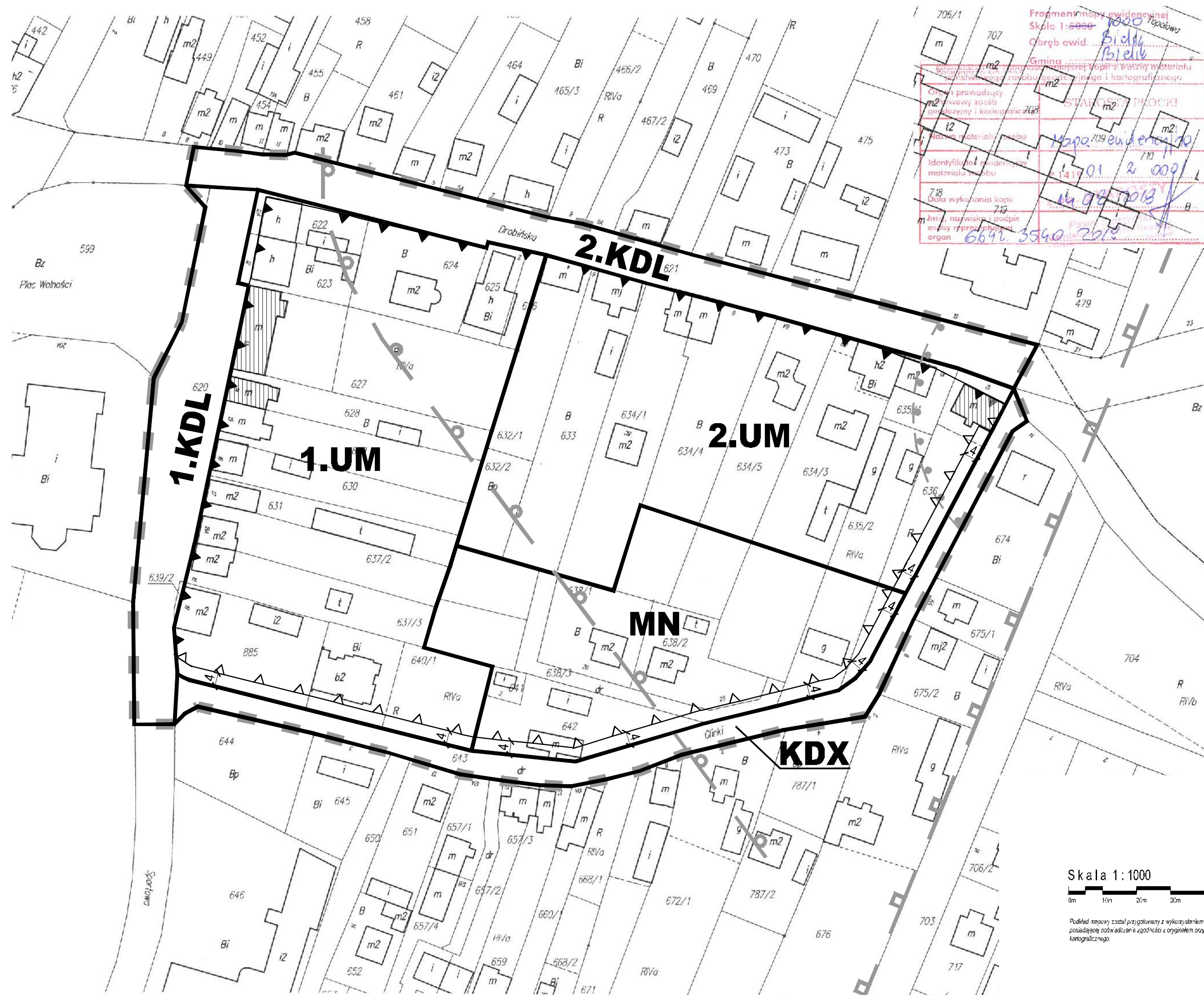
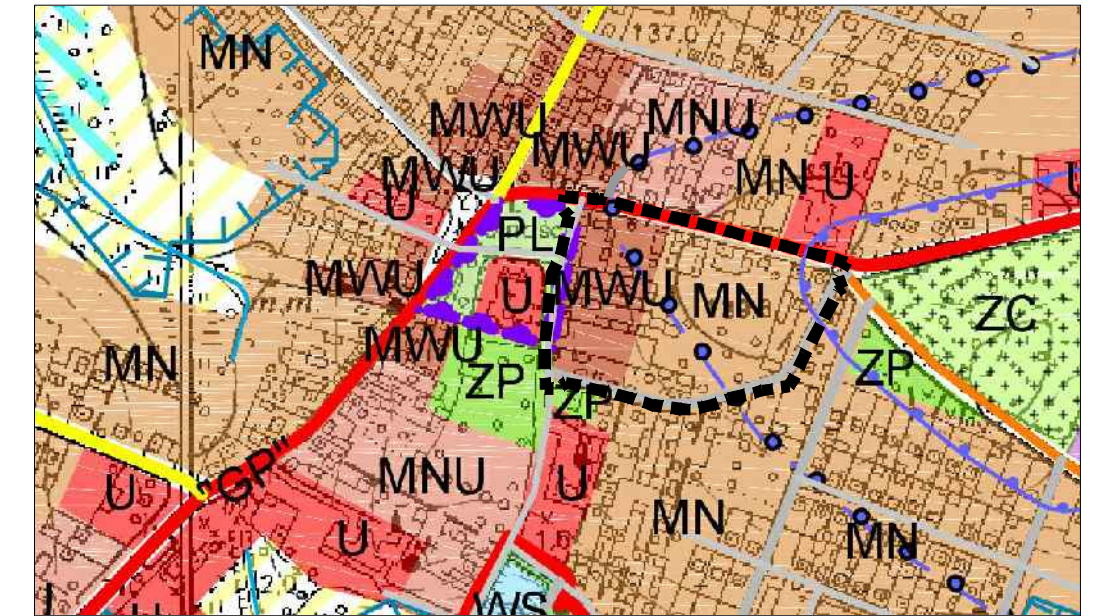


MIEJSCOWY PLAN ZAGOSPODAROWANIA PRZESTRZENNEGO DLA FRAGMENTÓW OBRĘBU BIELSK

Załącznik Nr 2
do Uchwały Nr
Rady Gminy Bielsk
z dnia



Wyrys ze Studium uwarunkowań i kierunków zagospodarowania przestrzennego gminy Bielsk



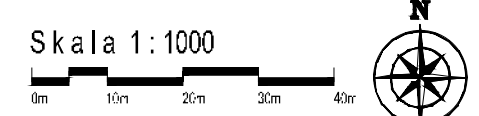
- obszar objęty planem
- MWU TERENY ZABUDOWY MIESZKANIOWEJ WIELORODZINNEJ I USŁUG
- MN TERENY ZABUDOWY MIESZKANIOWEJ JEDNORODZINNEJ

Graficzne ustalenia planu:

- granica obszaru objętego planem
- linie rozgraniczające tereny o różnym przeznaczeniu i różnych zasadach zagospodarowania
- nieprzekraczalne linie zabudowy
- obowiązujące linie zabudowy
- teren zabudowy mieszkaniowej jednorodzinnej
- teren zabudowy usługowej i mieszkaniowej
- teren drogi publicznej klasy lokalnej
- teren publicznego ciągu pieszo-jezdnego

Informacje:

- strefa sanitarna cmentarza
- obiekty o walorach kulturowych wpisane do GEZ
- granica strefy ochrony otoczenia cmentarza
- granica strefy ochrony konserwatorskiej historycznego układu przestrzennego



Podkład mapowy został przygotowany z wykorzystaniem urządzeń oraz mapy zasadniczej posiadającej odnośnicę z organem archywalnym do państwowego zasobu geodezyjnego i kartograficznego.

**MIEJSCOWY PLAN ZAGOSPODAROWANIA PRZESTRZENNEGO
DLA FRAGMENTÓW OBRĘBU BIELSK**

BUDOWLANE I URBANISTYCZNE USŁUGI PROJEKTOWE
mgr inż. ALICJA PEJTA-JAWORSKA
opracowania planistyczne, projekty infrastruktury technicznej, ekspertyzy z zakresu oceny środowiska

08-400 Plock, J. Kazimierza Wielkiego 37 95 kom. 504766500 e-mail: a.jaworska@wp.pl

Główny projektant: **mgr inż. Alicja Pejta-Jaworska**
Upewnienia urbanistyczne Nr 1500