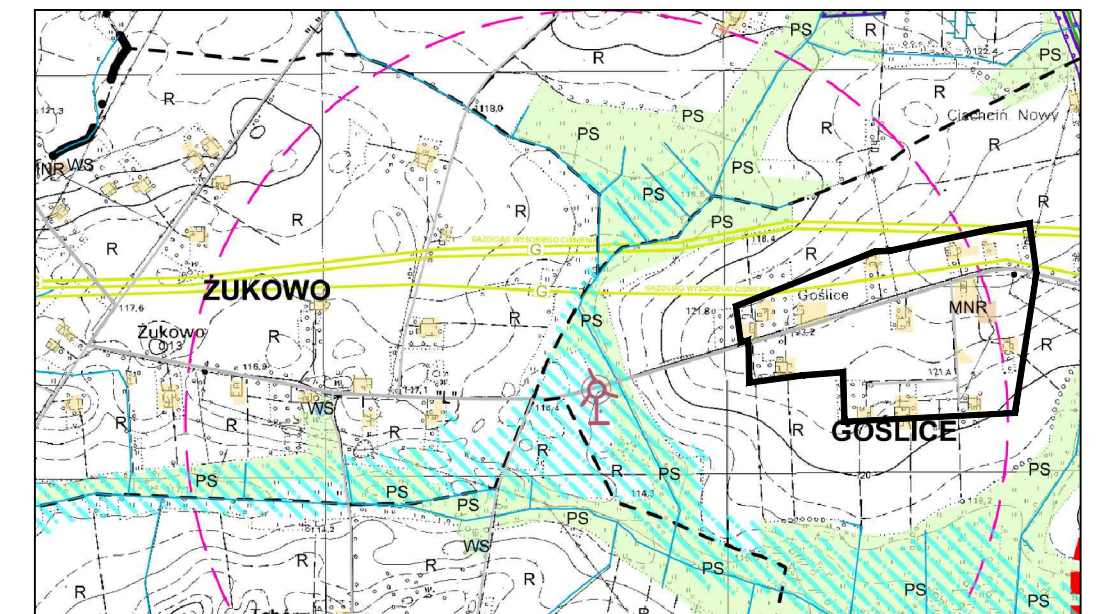


MIEJSCOWY PLAN ZAGOSPODAROWANIA PRZESTRZENNEGO DLA TERENÓW W MIEJSCOWOŚCI GOŚLICE, TCHÓRZ, ŻUKOWO

Załącznik Nr 1
do Uchwały Nr
Rady Gminy Bielsk
z dnia

Wyrys ze Studium uwarunkowań i kierunków zagospodarowania przestrzennego gminy Bielsk



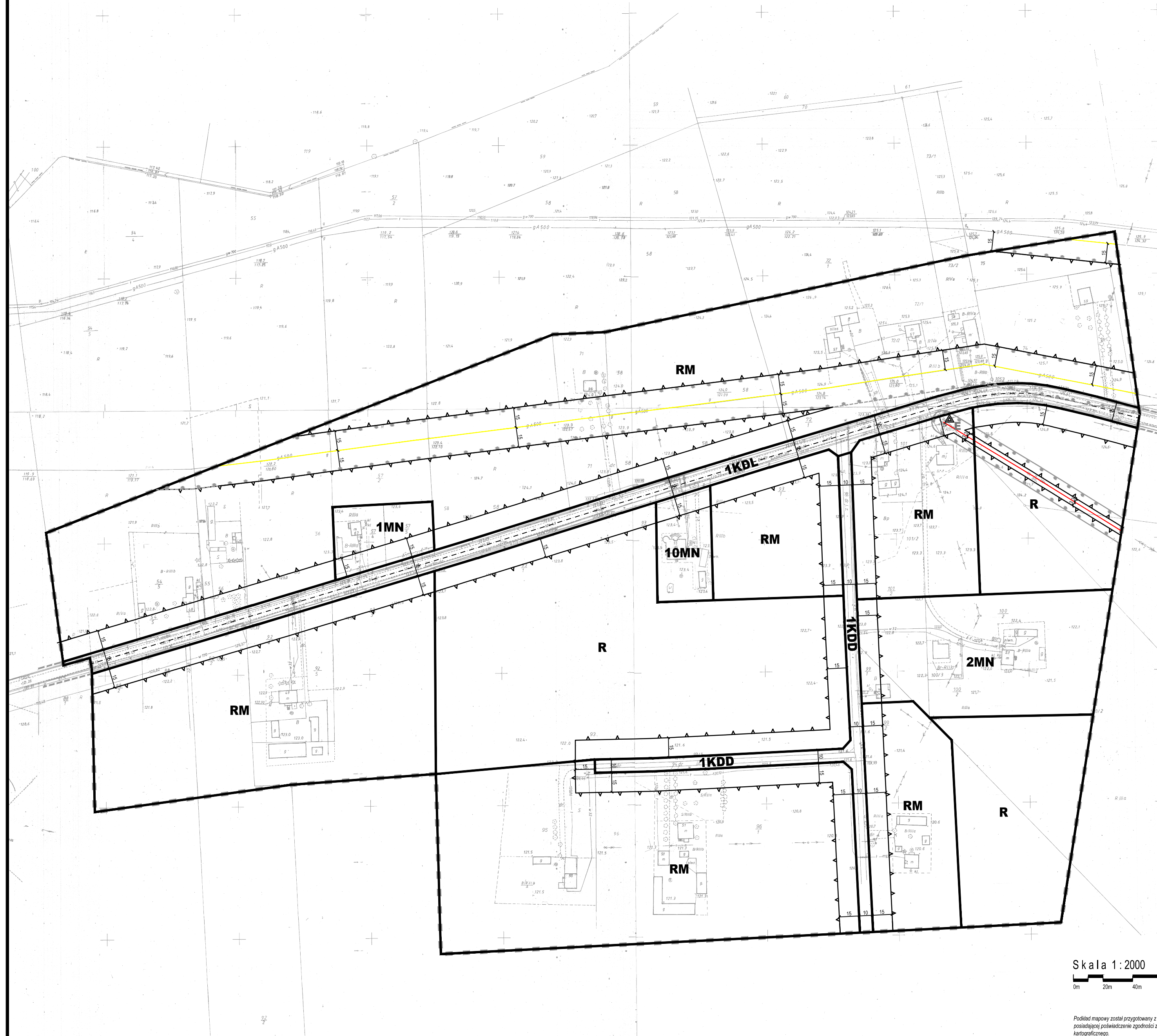
- obszar objęty planem
- MNR TERENY ZABUDOWY ZAGRODOWEJ, ZABUDOWY MIESZKANIOWEJ JEDNORODZINNEJ I USŁUG
- R TERENY ROLNICZE Z ROZPROSZONĄ ZABUDOWĄ ZAGRODOWĄ
- STREFY OCHRONY OD ELEKTROWNI WIATROWYCH W ODLEGŁOŚCI DZIESIĘCIOKROTNOŚCI ICH WYSOKOŚCI

Graficzne ustalenia planu

- granica obszaru objętego ustaleniami planu
- linie rozgraniczające tereny o różnym przeznaczeniu i różnych zasadach zagospodarowania
- nieprzekraczalne linie zabudowy
- MN tereny zabudowy mieszkaniowej jednorodzinnej
- RM tereny zabudowy zagrodowej
- R tereny rolnicze
- KDD teren drogi publicznej klasy dojazdowej
- KDL teren drogi publicznej klasy lokalnej
- strefa ochronna (pas technologiczny) linii elektroenergetycznej
- strefa kontrolowana od gazociągu wysokiego ciśnienia
- 12 zwymiarowane odległości

Informacje:

- orientacyjne linie rozgraniczające tereny o różnym przeznaczeniu
- oś jezdni
- istniejąca sieć gazowa
- istniejąca linia elektroenergetyczna
- E stacja transformatorowa

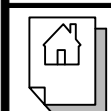


Skala 1:2000



Podkład mapowy został przygotowany z wykorzystaniem urzędowej kopii mapy zasadniczej posiadającej poświadczenie zgodności z oryginałem przyjętym do państwowego zasobu geodezyjnego i kartograficznego.

MIEJSCOWY PLAN ZAGOSPODAROWANIA PRZESTRZENNEGO DLA TERENÓW W MIEJSCOWOŚCI GOŚLICE, TCHÓRZ, ŻUKOWO



BUDOWLANE I URBANISTYCZNE USŁUGI PROJEKTOWE
mgr inż. ALICJA PEJTA-JAWORSKA
opracowania planistyczne, projekty infrastruktury technicznej, ekspertyzy z zakresu ochrony środowiska

09-400 Plock, ul. Kazimierza Wielkiego 37/93 kom. 504766500 e-mail: apjaworska@wp.pl

Główny projektant: mgr inż. Alicja Pejta-Jaworska

Uprawnienia urbanistyczne Nr 1500