

#### IV. ZAŁĄCZNIKI

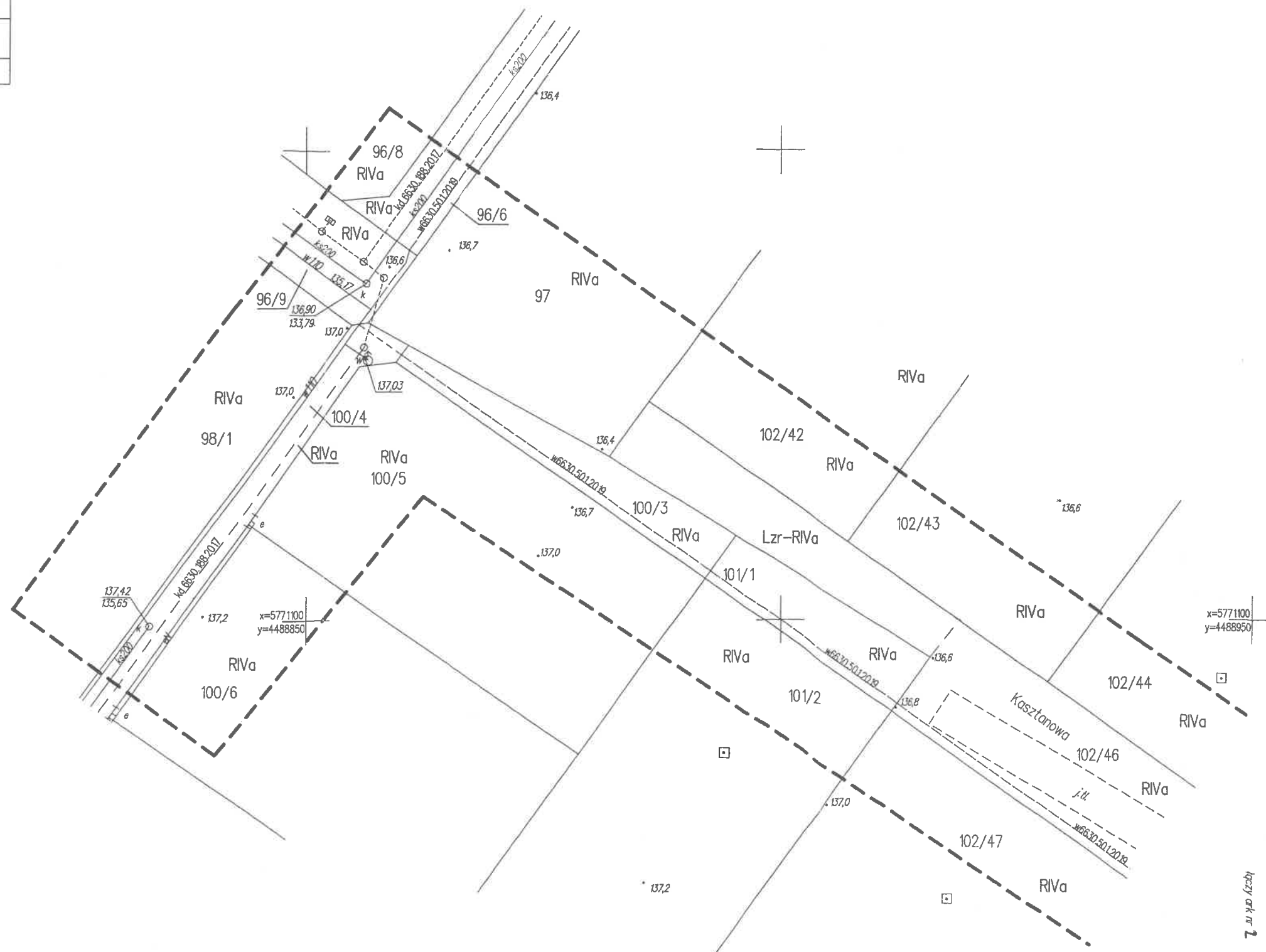
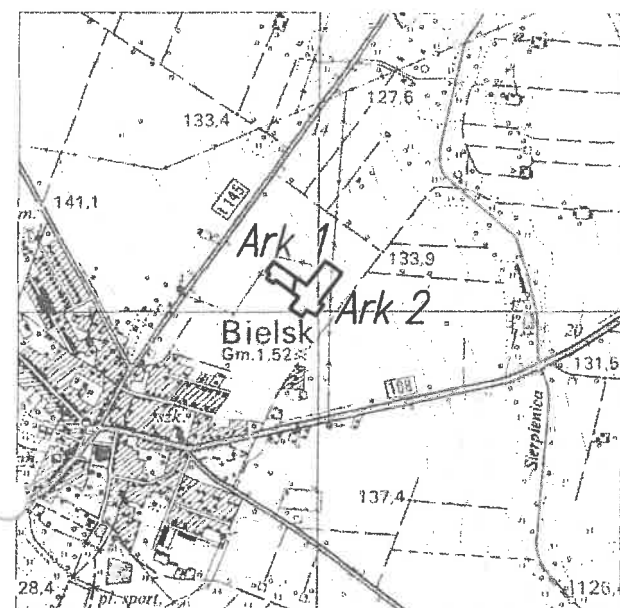
Mapa do celów projektowych		
opracowano na podstawie sekcji mapy zasadniczej 252.314.164 Ark1(2)		
Skala mapy		1:500
Położenie obszaru opracowania		Bielsk dz. 102/46,102/38
Nazwa gminy		Bielsk
Obręb ewidencyjny	identyfikator	141901_2.0001
	nazwa	<b>BIELSK</b>
Nazwa wykonawcy prac geodezyjnych		Usługi Geodezyjne Michał Bielski
Identyfikator zgłoszenia prac geodezyjnych		GGN-III.6640.4803.2020
imię i nazwisko oraz numer uprawnień zawodowych kierownika prac geodezyjnych		Edyta Bielska, nr uprawnień 14247
Oznaczenie układu	współrzędnych prostokątnych płaskich	1965 strefa 2
	wysokości	Kronsztadt 86
Określenie obszaru, który był przedmiotem aktualizacji		oznaczono linią przerywaną
Data oraz imię i nazwisko osoby, która opracowała mapę		30.10.2020 Edyta Bielska

Nie wyklucza się istnienia w terenie urządzeń podziemnych nie pokazanych na mapie, które nie zostały odnalezione podczas wykonywania inwentaryzacji geodezyjnej lub które nie zostały zgłoszone do inwentaryzacji przed zasypianiem.

GEODETA UPRAWNIONY

Edyta Bielska  
zwz. 14247

Szkic orientacyjny 1:25000



Mapa do celów projektowych

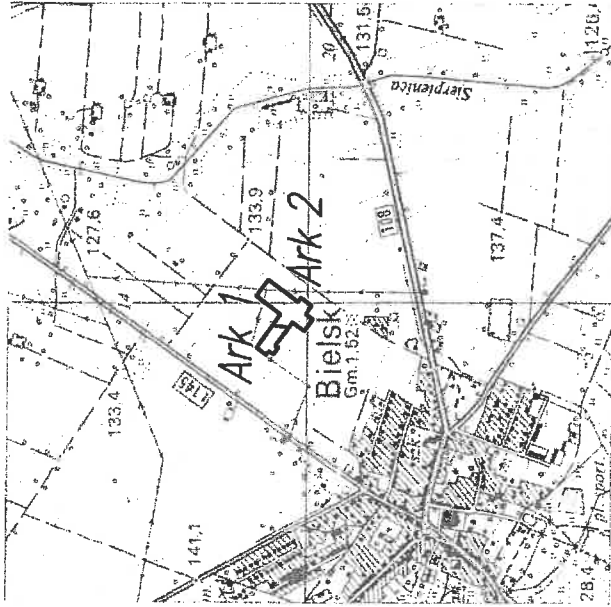
opracowano na podstawie sekcji mapy zasadniczej 252.314.164 Ark2(2)		Skala mapy	1:500
Położenie obszaru opracowania		Bielsk dz. 102/46, 102/38	
Nazwa gminy		Bielsk	
Obręb ewidencyjny		identyfikator	141901_2.0001
		nazwa	BIELSK
Nazwa wykonawcy prac geodezyjnych		Usługi Geodezyjne Michał Bielski	
Identyfikator zgłoszenia prac geodezyjnych		GGN-III.6640.4803.2020	
imię i nazwisko oraz numer uprawnień zawodowych kierownika prac geodezyjnych		Edyta Bielska, nr uprawnień 14247	
Oznaczenie układu		współrzędnych prostokątnych płaskich	1965 strefa 2
Określenie obszaru, który był przedmiotem aktualizacji		wysokości	Kronstadt 86
Data oraz imię i nazwisko osoby, która opracowała mapę		oznaczono linią przerywaną	
		30.10.2020 Edyta Bielska	

**GEOINVEST Bielski Michał**  
09-400 Płock, ul. Żelaznyńskiego 4/1 m 16  
NIP 774 313 10 16 REGON 369854383  
tel. +48 609 241 744

Niniejszym oświadczam, że dokumentacja powstała w wyniku wykonania prac geodezyjnych zgłoszonych pod nr GGN-III.6640. 4803.2020 do Starosty Płockiego przez wykonawcę Usługi Geodezyjne Michał Bielski, kierownik prac geodezyjnych Edyta Bielska uprawnień nr 14247, uzyskała pozytywny wynik weryfikacji zawarty w protokole nr GGN-III.6640.4803.2020\_2 z dnia 20.11.2020  
Jestem świadomy odpowiedzialności karnej za złożenie fałszywego oświadczenia.

Nie wyklucza się istnienia w terenie urządzeń podziemnych nie pokazanych na mapie, które nie zostały odnalezione podczas wykonywania inwentaryzacji geodezyjnej lub które nie zostały zgłoszone do inwentaryzacji przed zasypaniem.

Szkic orientacyjny 1:25000





# GMINA BIELSK

Plac Wolności 3A, 09 – 230 Bielsk, pow. płocki, woj. mazowieckie

NIP: 774 322 39 07, REGON: 611015566  
tel. 24 265 01 01, fax 24 261 51 89, e – mail: gmina@bielsk.pl

RRiRG.B.7013.1.4.2021

Bielsk, dnia 05.04.2021 r.

## Warunki techniczne wykonania sieci głównej kanalizacji sanitarnej

Sieć główna kanalizacji sanitarnej do istniejącej sieci kanalizacji sanitarnej musi być wykonana zgodnie z dokumentacją techniczną sporządzoną przez osobę posiadającą uprawnienia. Dokumentację wykonuje się w oparciu, o wszystkie pozwolenia, uzgodnienia lub opinie organów, a także inne dokumenty wymagane przepisami szczególnymi.

Wnioskodawca:	Gmina Bielsk Plac Wolności 3A 09-230 Bielsk
Rodzaj budowli:	Projektowane budynki mieszkalne.
Nr ewidencyjny działki:	96/9; 97; 100/3; 101/1; 102/46; 102/38; 103/57; 103/69
Obręb:	Bielsk
Jednostka ewidencyjna:	Bielsk
Sieć główna kanalizacyjna należy wykonać od kolektora sanitarnego w dz. nr ewid:	96/9 – droga, działka należąca Gminy Bielsk;
Wykonanie sieci:	Z materiałów przeznaczonych do robót sanitarnych, z rur z tworzywa sztucznego o średnicy 200 mm przy zachowaniu spadku min. 2 % (w uzasadnionych przypadkach dopuszcza się spadek nie mniejszy niż 1,5%). Na sieci wykonać studnie wjazdowe 1200 mm betonowe. Wejście rury do głównej sieci kanalizacji sanitarnej wykonać poprzez wykonanie otworu dolotowego do kinety w dennicy studni zlokalizowanej na działce nr ewid. 96/9, zgodnie z kierunkiem przepływu ścieków.
Uwagi	1. Niniejsze warunki przyłączenia do sieci kanalizacyjnej są ważne przez okres 2 lat od dnia ich wydania. 2. W celu wykonania sieci kanalizacji sanitarnej należy wystąpić do Wójta Gminy Bielsk w sprawie zajęcia pasa drogowego.

### Otrzymuje:

1. Adresat;
2. UG a/a.

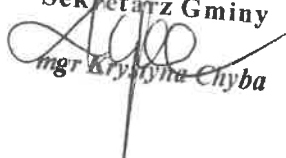
Inspektor ds. ochrony środowiska  
i zarządzania kryzysowego

mgr Sławomir Pietera

Bielsk, dnia 29 kwietnia 2021 r.

RRiRG.B.6727.130.2021

Wypis i wyrys z miejscowego planu zagospodarowania przestrzennego obejmującego swym zasięgiem obręb: Bielsk, Ciachcin, Ciachcin Nowy i Zagoty, zatwierdzonego Uchwałą Rady Gminy w Bielsku Nr 261/XLI/2010 z dnia 30 września 2010 r. i opublikowanego w Dzienniku Urzędowym Województwa Mazowieckiego nr 196 z dnia 25 listopada 2010 r. pod poz. 5441, zmienionego uchwałą Nr 78/XII/2011 Rady Gminy Bielsk z dnia 22 listopada 2011 r. opublikowanego w Dzienniku Urzędowym Województwa Mazowieckiego z dnia 3 lutego 2012 r. pod poz. 913 dotyczący działek nr ewid. 96/9, 100/4, 100/3, 101/1, 102/46, 102/38, 103/57, 103/69 położonych w miejscowości Bielsk, gm. Bielsk

Z up. WÓJTA  
Sekretarz Gminy  
  
mgr Krystyna Chyba

**- TEKST JEDNOLITY -**

Urząd Gminy w Bielsku  
Plac Wolności 3A, 09-230 Bielsk  
Powiat plocki, woj. mazowieckie  
tel. 24 2650101 fax. 24 2650105

**UCHWAŁA Nr 261/XLI/2010 Rady Gminy w Bielsku z dnia 30 września 2010 r.**  
**w sprawie uchwalenia miejscowego planu zagospodarowania przestrzennego obejmującego swym**  
**zasięgiem obręby: Bielsk, Ciachcin, Ciachcin Nowy i Zagoty gm. Bielsk**

**zmieniona uchwałą Nr 78/XII/2011 Rady Gminy Bielsk z dnia 22 listopada 2011 r.**

Na podstawie art. 14 ust. 8 i art. 20 ust. 1 oraz art. 20 ustawy z dnia 27 marca 2003 r. o planowaniu i zagospodarowaniu przestrzennym (tj. Dz. U. Nr 80, poz. 717, z 2004 r. Nr 6, poz. 41 i Nr 141, poz. 1492, z 2005 r. Nr 113, poz. 954 i Nr 130, poz. 1087, z 2006 r. Nr 45, poz. 319 i Nr 225, poz. 1635 oraz z 2008 r. Nr 123, poz. 803, Nr 199, poz. 1227, Nr 201, poz. 1237, Nr 220, poz. 1413 oraz z 2010 r. Nr 24, poz. 124, Nr 75 poz. 474, Nr 106 poz. 675, Nr 119, poz. 804, Nr 130, poz. 871, Nr 149, poz. 996, Nr 155, poz. 1043 oraz z 2011 r. Nr 32, poz. 159) oraz art. 7 ust. 1 pkt. 1, art. 18 ust. 2 pkt 5 i art. 40 ust. 1 ustawy z dnia 8 marca 1990 r. o samorządzie gminnym (tj. Dz. U. z 2001 r. Nr 142, poz. 1591, z 2002 r. Nr 23, poz. 220, Nr 62, poz. 558, Nr 113, poz. 984, Nr 153, poz. 1271 i Nr 214, poz. 1806, z 2003 r. Nr 80, poz. 717 i Nr 162, poz. 1568, z 2004 r. Nr 102, poz. 1055, Nr 116, poz. 1203 i Nr 167, poz. 1759, z 2005 r. Nr 172, poz. 1441 i Nr 175, poz. 1457, z 2006 r. Nr 17, poz. 128, Nr 181, poz. 1337 oraz z 2007 r. Nr 48 poz. 327, Nr 138, poz. 974, Nr 173, poz. 1218, z 2008 r. Nr 180, poz. 1111, Nr 223, poz. 1458, z 2009 r. Nr 52, poz. 420, Nr 157, poz. 1241 oraz z 2010 r. Nr 28, poz. 142 i 146, Nr 40, poz. 230, Nr 106, poz. 675, z 2011 r. Nr 21, poz. 113) w związku z uchwałą Nr 17/V/2011 Rady Gminy Bielsk z dnia 3 lutego 2011 roku w sprawie przystąpienia do sporządzenia zmiany miejscowego planu zagospodarowania przestrzennego obejmującego swym zasięgiem obręby: Bielsk, Ciachcin, Ciachcin Nowy, Zagoty gm. Bielsk, **Rada Gminy Bielsk uchwala, co następuje:**

**Rozdział 1**

*Za zgodność z oryginałem*

**Przepisy ogólne**

**§1.**

dn. 2021-04-29  
od 410. 1060 410.45  
Bielsk

1. Po stwierdzeniu zgodności z ustaleniami Studium uwarunkowań i kierunków zagospodarowania przestrzennego gminy Bielsk, uchwala się **miejscowy plan zagospodarowania przestrzennego obejmującego swym zasięgiem obręby: Bielsk, Ciachcin, Ciachcin Nowy i Zagoty gm. Bielsk**, zwany dalej planem.

2. Rozstrzyga się o sposobie rozpatrzenia uwag do projektu planu, zgodnie z załącznikiem nr 2.

3. Rozstrzyga się o sposobie realizacji, zapisanych w planie, inwestycji z zakresu infrastruktury technicznej, które należą do zadań własnych gminy oraz zasadach ich finansowania, zgodnie z załącznikiem nr 3.

**§2.**

1. Granice obszaru objętego planem wyznaczają granice obrębów geodezyjnych:

- 1) Bielsk;
- 2) Ciachcin;
- 3) Ciachcin Nowy;
- 4) Zagoty.

2. Granice obszaru objętego planem oznaczono na rysunku planu.

**§3.**

Integralną częścią uchwały jest:

- 1) rysunek planu w skali 1: 2000, stanowiący załącznik nr 1 do niniejszej uchwały, składający się z 6 arkuszy:
  - a) obręb Bielsk:
    - część opracowana na mapie zasadniczej – arkusz 1,

Z up. Wójt  
Sekretarz Gminy

*mgr Krystyna Chyba*

# OZNACZENIA OBOWIAZUJĄCE

	GRANICE OBSZARU OBJĘTEGO PLANEM
	GRANICE JEDNOSTEK PLANISTYCZNYCH
	GRANICE OPRACOWANIA
	LINIE ROZGRANICZAJĄCE TERENY O RÓŻNYM PRZEZNACZENIU LUB RÓŻNYCH ZASADACH ZAGOSPODAROWANIA
	OBOWIAZUJĄCA LINIA ZABUDOWY
	NIEPRZEKRACZALNA LINIA ZABUDOWY
	TERENY ZABUDOWY MIESZKANIOWEJ JEDNORODZINNEJ
	TERENY ZABUDOWY MIESZKANIOWEJ JEDNORODZINNEJ I USŁUG
	TERENY ZABUDOWY USŁUGOWEJ I MIESZKANIOWEJ JEDNORODZINNEJ I WIELORODZINNEJ
	TERENY ZABUDOWY MIESZKANIOWEJ JEDNORODZINNEJ EKSTENSYWNEJ
	TERENY ZABUDOWY USŁUGOWEJ
	TERENY ZABUDOWY USŁUG KULTURY
	TERENY ZABUDOWY USŁUG OŚWIATY
	TERENY ZABUDOWY USŁUG ADMINISTRACJI
	TERENY SPORTU I REKREACJI
	TERENY SPORTU I REKREACJI EKSTENSYWNE
	TERENY USŁUG TURYSTYKI I REKREACJI
	TERENY OBIEKTÓW PRODUKCYJNYCH, SKŁADÓW, MAGAZYNÓW I USŁUG
	TERENY EKSPLOATACJI POWIERZCHNIOWEJ
	TERENY INFRASTRUKTURY TECHNICZNEJ
	TERENY ROLNICZE
	TERENY ROLNICZE DO ZALESIENIA
	TERENY ZIELENI URZĄDZONEJ
	CMENTARZE
	LASY
	TERENY WÓD POWIERZCHNIOWYCH
	TERENY DRÓG GŁÓWNYCH RUCHU PRZYSPIESZONEGO
	TERENY DRÓG GŁÓWNYCH
	TERENY DRÓG ZBIORCZYCH
	TERENY DRÓG LOKALNYCH
	TERENY DRÓG DOJAZDOWYCH
	TERENY PUBLICZNYCH CIĄGÓW PIESZO - JEZDNYCH
	TERENY PUBLICZNYCH CIĄGÓW PIESZYCH
	TERENY PUBLICZNYCH PLACÓW
	TERENY DRÓG WEWNĘTRZNYCH
	STREFA ŚCISŁEJ OCHRONY KONSERWATORSKIEJ - "A"
	STREFA OCHRONY KONSERWATORSKIEJ HISTORYCZNEGO UKŁADU PRZESTRZENNEGO - "B"
	STREFA OCHRONY PARCELECJI - "P"
	STREFA OCHRONY KRAJOBRAZU - "K"
	STREFA OCHRONY KRAJOBRAZU ROLNICZEGO - "Kr"
	STREFA ŚCISŁEJ OCHRONY ARCHEOLOGICZNEJ

	STREFA OCHRONY STANOWISK ARCHEOLOGICZNYCH /NUMER PORZĄDKOWY
	OBIEKTY WPISANE DO REJESTRU ZABYTEKÓW /NUMER PORZĄDKOWY
	OBIEKTY OBJĘTE OCHRONĄ USTALENIAMI PLANU MIEJSCOWEGO /NUMER PORZĄDKOWY
	OBSZAR PRZESTRZENI PUBLICZNEJ
	STREFA OCHRONY OTOCZENIA CMENTARZA
	OSIE WIDOKOWE
	STREFA ZIELENI URZĄDZONEJ W GRANICACH TERENÓW ZABUDOWY
	STREFA ZIELENI WYSOKIEJ W GRANICACH TERENÓW ROLNYCH
	STREFA LOKALIZACJI ZABUDOWY
	STREFA LOKALIZACJI USŁUG
	SZALET PUBLICZNY
	STREFA BEZPIECZEŃSTWA DLA NAPIĘTRZNYCH LINII ELEKTROENERGETYCZNYCH 110 kV I 15 kV
	STREFA BEZPIECZEŃSTWA ROPOCIĄGU
	STREFA BEZPIECZEŃSTWA GAZOCIĄGU
	ŚCIEŻKI ROWEROWE

Urząd Gminy w Bielsku  
Plac Wolności 3A, 09-230 Bielsk  
Powiat plocki, woj. mazowieckie  
tel. 24 2650101 fax. 24 2650106

Za zgodność z oryginałem

dn. 2021-04-29

## OZNACZENIA INFORMACYJNE

	SIEĆ WODOCIĄGOWA ISTNIEJĄCA / PROJEKTOWANA
	KANALIZACJA SANITARNA ISTNIEJĄCA / PROJEKTOWANA
	KANAŁY TŁOCZNE ISTNIEJĄCE / PROJEKTOWANE
	KANALIZACJA DESZCZOWA ISTNIEJĄCA / PROJEKTOWANA
	ROWY ISTNIEJĄCE / PROJEKTOWANE
	GRANICE TERENÓW ZMELIOROWANYCH
	TERENY ZBIORNIKÓW WODNYCH W GRANICACH TERENÓW ZABUDOWY
	UJĘCIA WODY
	STACJA UZDATNIANIA WODY
	OCZYSZCZALNIA ŚCIEKÓW ISTNIEJĄCA / PROJEKTOWANA
	PRZEPOMPOWIA ŚCIEKÓW ISTNIEJĄCA / PROJEKTOWANA
	RUROCIĄG GAZOWY
	RUROCIĄG NAFTOWY
	SIEĆ TELETECHNICZNA DLA POTRZEB ROPOCIĄGU
	NAPOWIETRZNA SIEĆ ENERGETYCZNA ŚREDNIEGO NAPIĘCIA 15 kV
	NAPOWIETRZNA SIEĆ ENERGETYCZNA WYSOKIEGO NAPIĘCIA 110 kV
	STACJE TRANSFORMATOROWE
	MASZTY TELEFONII KOMÓRKOWEJ
	STREFA SANITARNA CMENTARZA
	GRANICE OBSZARU I TERENU GÓRNICZEGO

Bielsk

Z up. Wójta  
Sekretarz Gminy

mgr Krystyna Chyba



**MIEJSCOWY PLAN ZAGOSPODAROWANIA PRZESTRZENNEGO OBEJMUJĄCY SWYM ZASIĘGIEM  
OBREBY BIELSK, CIACHCIN, CIACHCIN NOWY I ZAGOTY GM. BIELSK**

**RYSUNEK PLANU**

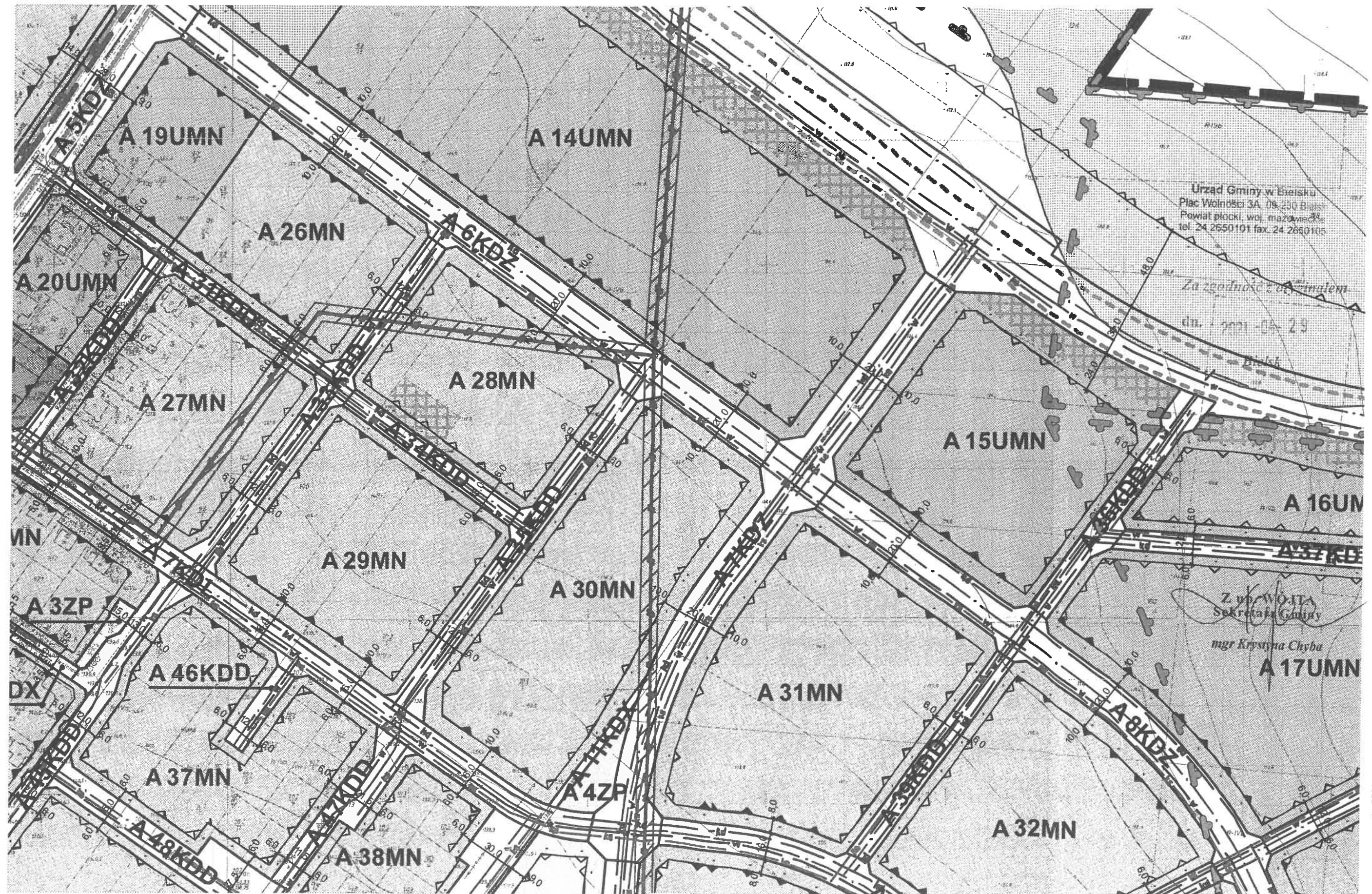
**1 : 2 000**

**arkusz 1/6**

**BIELSK - jednostka planistyczna A**

**ARKUSZ E6**

**ZAŁĄCZNIK NR 1 DO UCHWAŁY NR 261/XL/2010 RADY GMINY W BIELSKU Z DNIA 30 WRZEŚNIA 2010 r.**





D E C Y Z J A

Na podstawie art. 104, art. 107 § 1, 2 i 3 ustawy z dnia 14 czerwca 1960 r. – Kodeks postępowania administracyjnego ( tj. Dz. U. z 2020 r., poz. 256 z późn. zmian.), oraz art. 39 ust. 1a, 3, 4 i art. 8 ustawy z dnia 21 marca 1985 r. o drogach publicznych ( tj. Dz. U. z 2020 r., poz. 470 z późn. zmian.) po rozpatrzeniu wniosku z **urzędu** w sprawie wydania decyzji na lokalizację projektowanego odcinka sieci kanalizacji sanitarnej dn 200 PCV w pasie drogowym drogi wewnętrznej – działka nr ewid. 96/9, 100/3, 101/1, 102/46, 102/38, 103/57 położone w obrębie ewid. Bielsk gm. Bielsk, Wójt Gminy Bielsk

z e z w a l a

na umieszczenie w pasie drogowym drogi wewnętrznej (ul. Kasztanowa) - działka o nr ewid. **96/9, 100/3, 101/1, 102/46, 102/38, 103/57** położone w obrębie ewid. Bielsk gm. Bielsk - **projektowanego odcinka sieci kanalizacji sanitarnej dn 200 PCV** tj. urządzeń infrastruktury technicznej niezwiązanych z potrzebami zarządzania drogami lub potrzebami ruchu drogowego wg lokalizacji pokazanej na załączonej mapie sytuacyjnej na następujących warunkach:

1. Projektowany odcinek sieci kanalizacji sanitarnej w pasie drogowym należy wykonać zgodnie z lokalizacją wskazaną na mapie załączonej do akt sprawy, przy zachowaniu bezpiecznych warunków ruchu.
2. Włączenie do sieci kanalizacji sanitarnej pod względem technicznym uzgodnić i wykonać pod nadzorem dyspozytora Oczyszczalni Ścieków w Bielsku tel. (24) 261-57-56.
3. Za wszelkie szkody wyrządzone w momencie prowadzenia robót odpowiada wykonawca robót.
4. Po zakończeniu robót, teren należy uporządkować, zagęścić grunt na wykopie i przywrócić pas drogowy do stanu poprzedniego, nie pogorszonego, usunąć z zajmowanego pasa drogowego wszelkie elementy, zabezpieczenia i tablice informacyjne nie związane z potrzebami ruchu drogowego oraz uprzątnąć zajmowany teren z materiałów powstałych w wyniku prowadzenia robót i powiadomić Urząd Gminy w Bielsku.
5. W przypadku ujawnienia, w wyniku zajmowanego odcinka pasa drogowego, wad technicznych elementów, znajdujących się w pasie drogowym, spowodowanych w okresie zajmowania ww. pasa, zajmujący pas drogowy zmuszony jest do usunięcia na własny koszt ww. wad w terminie określonym przez zarządcę drogi.
6. Budowa projektowanych urządzeń w zakresie sieci kanalizacji sanitarnej w pasie drogowym dróg wewnętrznych – dz. nr ewid. 96/9 (ul. Kasztanowa) możliwa będzie tylko i wyłącznie po uzyskaniu pisemnej zgody Wykonawcy robót związanych z przebudową i budową ulic i budową kanalizacji deszczowej, ponieważ odcinek ul. Kasztanowej został przekazany jako PLAC BUDOWY Wykonawcy zadania inwestycyjnego pn. *“Przebudowa i budowa ulic osiedlowych w m. Bielsk – ul. Stodólna Wschodnia, Gen. K. Świerczewskiego, Wł. Broniewskiego, 22 Lipca, Cisowa, Modrzewiowa, Brzozowa, Jesionowa, Klonowa, Kasztanowa, Czeresniowa, Morelowa, Krótka, Wiśniowa” - ETAP II - CZĘŚĆ B-Firmie: Przedsiębiorstwo Wielobranżowe „HYDROBUD” Paweł Złotowski, 99-300 Kutno, Leszczynek 2a. Zadanie będzie realizowane w latach 2020-2021. Po tym terminie wszystkie ulice przebudowane w etapie II – Część B, objęte będą gwarancją Wykonawcy (42m-ce).*

U z a s a d n i e n i e

Stosownie do art. 107 § 4 KPA odstąpiono od uzasadnienia niniejszej decyzji, ponieważ uwzględnia ona w całości żądania strony.

P o u c z e n i e

Zezwolenie niniejsze nie zwalnia Inwestora od obowiązku uzyskania dokumentów uprawniających do realizacji procesu inwestycyjnego, określonych w ogólnie obowiązujących przepisach.

Inwestor przed rozpoczęciem robót zobowiązany jest do:

1. dokonania obowiązku złożenia stosownego zgłoszenia na podstawie przepisów ustawy z dnia 7 lipca 1994r. Prawo Budowlane do właściwego organu.
2. W przypadku gdy planowane do wykonania roboty objęte będą obowiązkiem uzyskania pozwolenia na budowę opracowany projekt budowlany przed uzyskaniem pozwolenia na budowę należy uzgodnić z zarządcą drogi.
3. Przed przystąpieniem do prowadzenia robót w pasie drogowym należy wystąpić do Wójta Gminy o wydanie decyzji zezwalającej na prowadzenie robót w pasie drogowym oraz decyzji ustalającej opłatę za umieszczenie w pasie drogowym urządzenia niezwiązanego z potrzebami zarządzania drogami lub potrzebami ruchu drogowego. Wnioski w tych sprawach powinny spełniać warunki określone w Rozporządzeniu Rady Ministrów z dnia 1

czerwca 2004r. w sprawie określenia warunków udzielania zezwoleń na zajęcie pasa drogowego (Dz. U. z 2016r. poz. 1264).

4. Zgodnie z art. 127 § 1 i 2 i art. 129 ustawy Kpa od niniejszej decyzji służy odwołanie do Samorządowego Kolegium Odwoławczego w Płocku za pośrednictwem Wójta Gminy Bielsk, w terminie 14 dni od dnia jej doręczenia.
5. Zgodnie z art. 57 § 1 ustawy Kpa przy obliczaniu terminu do wniesienia odwołania nie uwzględnia się dnia doręczenia stronom niniejszej decyzji.

Zwolniono z opłaty skarbowej za wydanie zezwolenia na podstawie cz. III ust. 44 kol. 4 pkt 9 załącznika do ustawy z dnia 16 listopada 2006 r. o opłacie skarbowej (tj. Dz. U. z 2020 r. poz. 1546, z późn. zm.).



**WOJTA**  
*Józef Jerzy Rozkosz*

Otrzymują:

1. Urząd Gminy w Bielsku  
(właściciel sieci kanalizacji sanitarnej)
2. A/a UG.

Sprawę prowadzi: Wanda Przemyska Tel. 24 265 01 09

Klauzula informacyjna dla Klientów Urzędu Gminy w Bielsku  
dotycząca przetwarzania danych osobowych

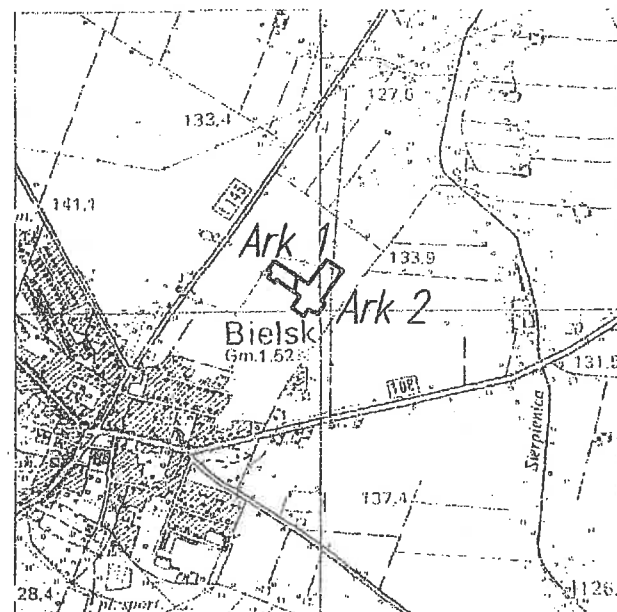
Zgodnie z art. 13 Rozporządzenia Parlamentu Europejskiego i Rady (UE) 2016/679 z 27 kwietnia 2016 r. w sprawie ochrony osób fizycznych w związku z przetwarzaniem danych osobowych i w sprawie swobodnego przepływu takich danych oraz uchylenia dyrektywy 95/46/WE (ogólne rozporządzenie o ochronie danych, dalej: RODO) informujemy, iż:

1. Administratorem Twoich danych osobowych przetwarzanych w Urzędzie Gminy Bielsk jest Gmina Bielsk, reprezentowana przez Wójta Gminy Bielsk. Z administratorem danych można skontaktować się pod adresem: Urząd Gminy Bielsk, Plac Wolności 3A, 09-230 Bielsk, tel.: 24 265-01-00, e-mail: [gmina@bielsk.pl](mailto:gmina@bielsk.pl)
2. Administrator danych wyznaczył inspektora ochrony danych, można się z nim skontaktować pod adresem e-mail: [iod@bielsk.pl](mailto:iod@bielsk.pl).
3. Twoje dane osobowe (imię, imiona, nazwisko, adres zamieszkania/zameldowania, numer telefonu, oraz dane osób wskazanych we wniosku) będziemy przetwarzać w celu rozpatrzenia przedmiotowego wniosku.
4. Podstawą prawną przetwarzania Twoich danych osobowych jest obowiązek prawny ciążyący na administratorze wynikający z art. 6 ust. 1 lit. c RODO oraz ustawy z dnia 21 marca 1985 r. o drogach publicznych (tj. Dz. U. z 2020 r. poz. 470 ze zm.), kodeksu postępowania administracyjnego (tj. Dz. U. z 2020 r. poz. 256 ze zm.) oraz ustawy o opłacie skarbowej (tj. Dz. U. z 2020 r. poz. 471 ze zm.)
5. W związku z przetwarzaniem danych w celu, o których mowa w pkt 3 będziemy przekazywać Twoje dane osobowe wyłącznie:
  - a) naszym pracownikom, którzy muszą mieć dostęp do danych, aby wykonywać swoje obowiązki,
  - b) podmiotom przetwarzającym, którym zlecimy wykonywanie zadań,
  - c) innym organom administracji państwowej lub samorządowej, jeśli obowiązują nas do tego przepisy prawa.
6. Twoje dane będą przechowywane przez okres: po zakończeniu procesu archiwizacji (5lat).
7. W związku z przetwarzaniem przez nas Twoich danych osobowych, przysługuje Ci prawo do:
  - a) dostępu do treści danych osobowych, w tym prawo do uzyskania kopii tych danych,
  - b) sprostowania danych,
  - c) ograniczenia przetwarzania danych.
8. Podanie przez Ciebie danych osobowych jest wymogiem ustawowym a ich niepodanie jest równoznaczne z brakiem możliwości rozpatrzenia przedmiotowego wniosku.
9. Masz prawo wniesienia skargi do Prezesa Urzędu Ochrony Danych Osobowych (PUODO), z siedzibą w Warszawie, ul. Stawki 2 (kod pocztowy: 00-193 Warszawa), jako organu nadzorczego, gdy uznasz, iż przetwarzanie przez nas Twoich danych osobowych narusza przepisy RODO.
10. Twoich danych osobowych nie będziemy przetwarzać w sposób zautomatyzowany i dane osobowe nie będą profilowane oraz nie będą one przekazywane do państwa trzeciego/organizacji międzynarodowej.

Mapa do celów projektowych		
opracowano na podstawie sekcji mapy zasadniczej 252.314.164 Ark1(2)		
Skala mapy		1:500
Położenie obszaru opracowania		Bielsk dz. 102/46,102/38
Nazwa gminy		Bielsk
Obręb ewidencyjny	Identyfikator	141901_2.0001
	nazwa	BIELSK
Nazwa wykonawcy prac geodezyjnych		Usługi Geodezyjne Michał Bielski
Identyfikator zgłoszenia prac geodezyjnych		GGN-III.6640.4803.2020
imię i nazwisko oraz numer uprawnień zawodowych kierownika prac geodezyjnych		Edyta Bielska, nr uprawnień 14247
Oznaczenie układu	współrzędnych prostokątnych płaskich	1965 strefa 2
	wysokości	Kronsztadt 86
Określenie obszaru, który był przedmiotem aktualizacji		oznaczono linią przerywaną
Data oraz imię i nazwisko osoby, która opracowała mapę		30.10.2020 Edyta Bielska

Nie wyklucza się istnienia w terenie urządzeń podziemnych nie pokazanych na mapie, które nie zostały odnalezione podczas wykonywania inwentaryzacji geodezyjnej lub które nie zostały zgłoszone do inwentaryzacji przed zasypaniem.

Szkic orientacyjny 1:25000



BIELSK, DN. 13.03.2021

OZNACZENIA:

- - projektowana sieć kanalizacji sanitarnej  
dn 200 PCV, L=207,9m
- o - projektowana studzienka kanalizacyjna dn 1200

Niniejszym oświadczam, że dokumentacja powstała w wyniku wykonania prac geodezyjnych zgłoszonych pod nr GGN-III.6640.4803.2020 do Starosty Płockiego przez wykonawcę Usługi Geodezyjne Michał Bielski, kierownik prac geodezyjnych Edyta Bielska uprawnienia nr 14247, uzyskała pozytywny wynik weryfikacji zawarty w protokole nr GGN-III.6640.4803.2020\_2 z dnia 20.11.2020  
Jestem świadomy odpowiedzialności karnej za złożenie fałszywego oświadczenia.

Mapa do celów projektowych  
opracowana na podstawie sekcji mapy zasadniczej 252.314.164 Ark1(2)  
opracował: Edyta Bielska  
nr uprawnień 14247  
data: 30.10.2020

01.04.2021

Wójt Gminy Bielsk

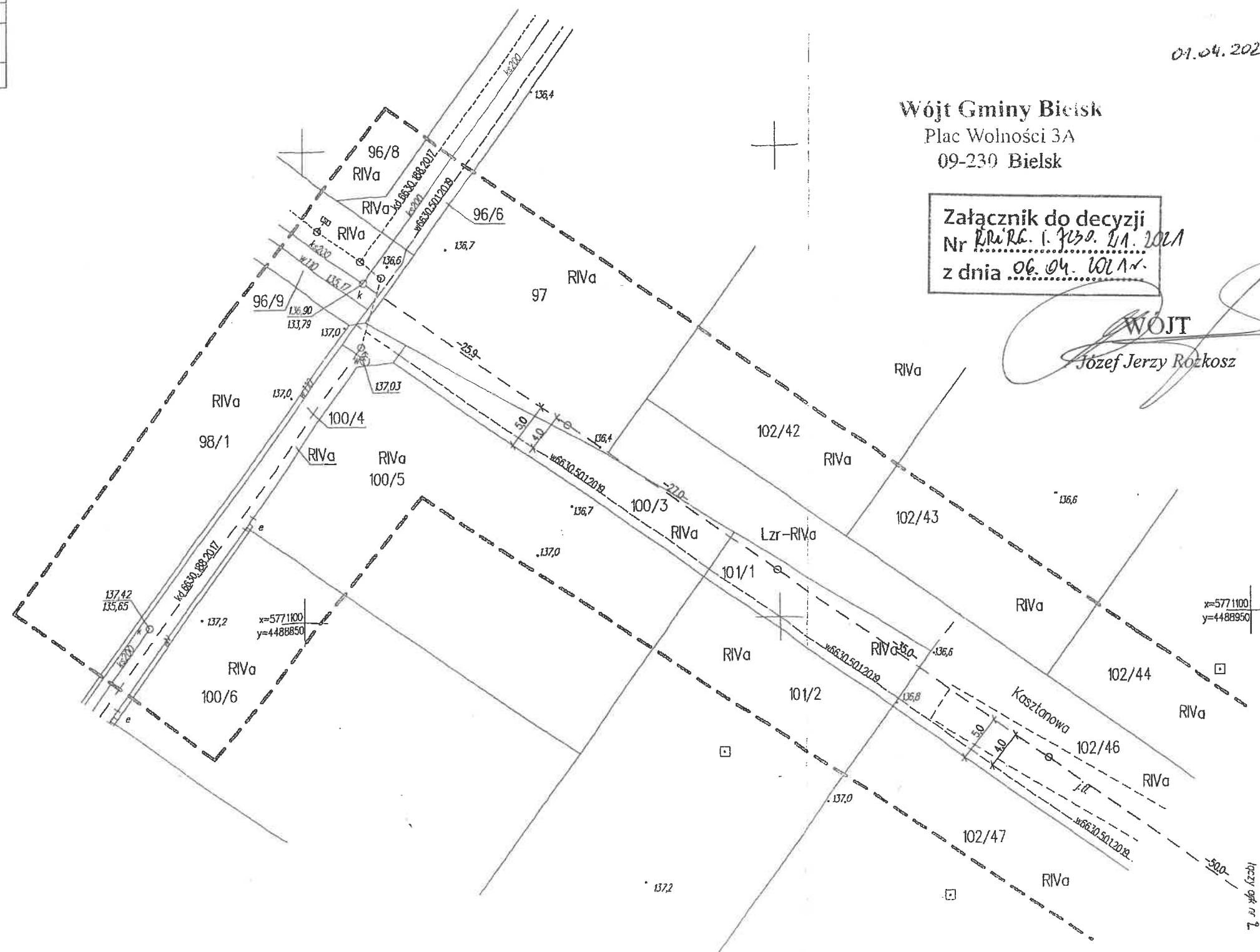
Plac Wolności 3A

09-230 Bielsk

Załącznik do decyzji  
Nr PR.16.1.132.1A.2021  
z dnia 06.04.2021

WOJT

Józef Jerzy Rozkosz



Mapa do celów projektowych

Skala mapy	1:500
------------	-------

1

011115010

Bielsk dz. 102/46, 102/38

Nazwa gminy

Bielsk

Nazwa sprawy	Obręb ewidencyjny
--------------	-------------------

identifikator	141901_2.0001
---------------	---------------

BIELSK

Nazwa wykonawcy prac geodezyjnych	Uslugi Geodezyjne Michał Bielski
Identyfikator załozenia prac geodezyjnych	GGN-III.6640.4803.2020

identyfikator zgłoszenia prac geodezyjnych	imię i nazwisko oraz numer uprawnień zawodowych kierownika prac geodezyjnych	Edyta Bielska, nr uprawnień 14247
--	--	--------------------------------------

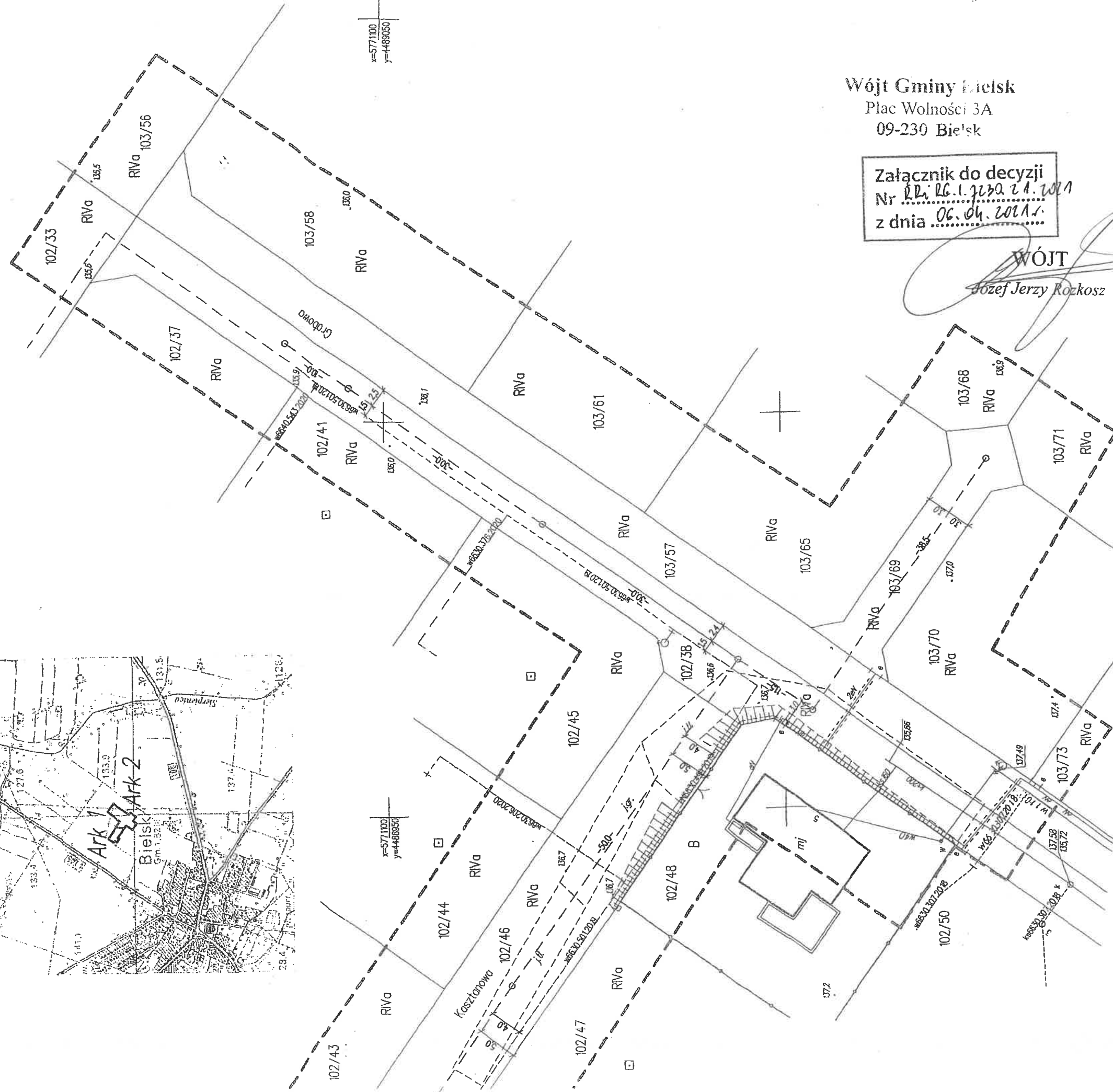
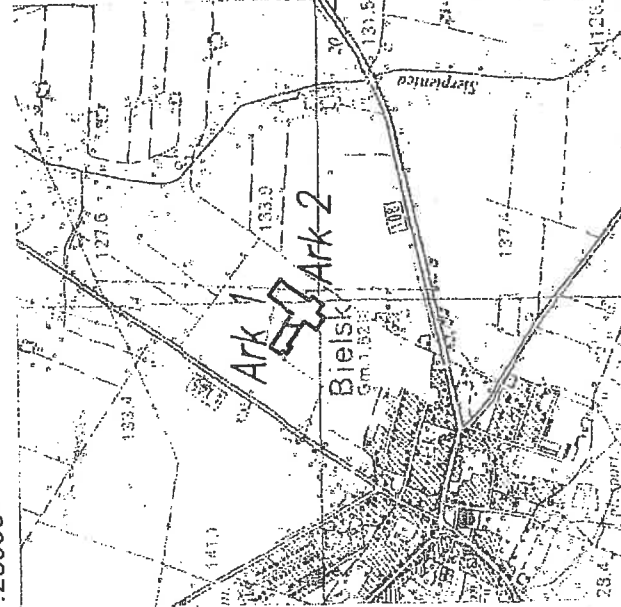
Oznaczenie układu	współrzędnych prostokątnych płaskich	1965 strefa 2
-------------------	---	---------------

Określenie obszaru, który był przedmiotem aktualizacji	wysokości	Kronsztaedt 86
oznaczono linią przerywaną		

Data oraz imię i nazwisko osoby, która opracowała mapę	30.10.2020 Edyta Bielska
--	--------------------------

Nie wyłącza się istnienia w terenie urzędzeń podziemnych nie pokazywanych na mapie, które nie zostały odnotowane podczas wykonywania inwentaryzacji geodezyjnej lub które nie zostały zgłoszone do inwentaryzacji przed zasypianiem.

Szkic orientacyjny 1:25000



**Wójt Gminy Bielsk**  
Plac Wolności 3A  
09-230 Bielsk

Załącznik do decyzji  
Nr RP. RG. 1. 2232 z 1. 2021  
z dnia 06. 04. 2021 r.

WÓJT  
Józef Jerzy Rozkosz

Niniejszym oświadczam, że dokumentacja powstała w wyniku wykonania prac geodezyjnych zgłoszonych pod nr GGN-11.6640.4803.2020 do Starosty Plockiego przez wykonawcę Usługi Geodezyjne Michał Bielecki, kierownik prac geodezyjnych Edyta Bielecka uprawnienia nr 14247, uzyskała pozytywny wynik weryfikacji zawarty w protokole nr GGN-11.6640.4803.2020\_2 z dnia 20.11.2020  
Jestem świadomy odpowiedzialności kamej za złożenie fałszywego oświadczenia.

БЕЛСК, ДН. 13.03.2021

**OZNACZENIA:**

— — — — — projektowana sieć kanalizacji sanitarnej  
dn 200 PCV, L=257,9m

○ -- projektowana studzienka kanalizacyjna dn 1200



Protokół z narady koordynacyjnej środkami komunikacji elektronicznej w dniu 2021-05-26

PŁOCK, dnia 2021-05-26

ZUD : GGN-III.GGN-III.6630.288.2021

Data wpływu : 2021-05-12

Data zlecenia: 2021-05-12

Data posiedzenia: 2021-05-26

Wnioskodawca:

Usługi Projektowe KAT-PROJEKT

Katarzyna Matyja-Rożek

09-410 Płock

Nowe Boryszewo 48/20

Temat: sieć kanalizacji sanitarnej

Znak pisma: ---

ZUD na terenie gminy: 012 BIELSK

Sporządził: Karolina Bereszczyńska

Projektant:

Usługi Projektowe KAT-PROJEKT

Katarzyna Matyja-Rożek

09-410 Płock

Nowe Boryszewo 48/20

Inwestor:

Gmina Bielsk

09-230 Bielsk

Plac Wolności 3A

lokalizacja: Bielsk

Za zgodność z oryginałem.

Starosta

Karolina Bereszczyńska

# STANOWISKA UCZESTNIKÓW NARADY KOORDYNACYJNEJ

GGN-III.6630.288.2021

Lp.	Nazwa Instytucji	Uwagi uzgadniającego	Podpis uzgadniającego
1	Przewodniczący narady koordynacyjnej	Uzgodniono pozytywnie	U
2	Wydział Architektury i Budownictwa		powiadomiony - nie stawiał się
3	Powiatowy Inspektorat Nadzoru Budowlanego		powiadomiony - nie stawiał się
4	Zarząd Dróg Powiatowych	Bez uwag.Uzgodniono pozytywnie	Pan Arkadiusz Klimowski-uzgodniona treść protokołu z osobą uczestniczącą w naradzie wyłącznie za pomocą środków komunikacji elektronicznej(ar t. 28 b ust 10 upgk)
5	Mazowiecki Zarząd Dróg Wojewódzkich		powiadomiony - nie stawiał się
6	Wydział Środowiska i Rolnictwa		powiadomiony - nie stawiał się
7	PGW Wody Polskie, Nadzór Wodny w Płocku		powiadomiony - nie stawiał się

zgodność z oryginałem

STANOWISKA

Podpisano: 10/11/2021

8	PERN S.A.	Bez uwag.Uzgodniono pozytywnie	Pan Paweł Purc- uzgodniona treść protokołu z osobą uczestniczącą w naradzie wyłącznie za pomocą środków komunikacji elektronicznej(ar t. 28 b ust 10 upgk)
9	ENERGA OPERATOR S.A.	<p>Uzgodnienie pozytywne.</p> <p>W przypadku realizacji inwestycji po wybudowaniu projektowanej sieci nN:</p> <p>W miejscach zbliżeń i skrzyżowań z liniami kablowymi prace ziemne należy prowadzić ręcznie, pod nadzorem osób posiadających stosowne uprawnienia do nadzorowania tego typu prac, zgodnie z obowiązującymi przepisami oraz "Instrukcją organizacji bezpiecznej pracy przy urządzeniach elektroenergetycznych" obowiązującej na terenie działania ENERGA-OPERATOR SA</p> <p>Powiadomić pisemnie o terminie rozpoczęcia prac oraz, z co najmniej dwutygodniowym wyprzedzeniem. Kable zabezpieczyć rurami ochronnymi dwudzielnymi, koloru niebieskiego - kable nN</p> <p>Przed zasypaniem zgłosić do odbioru do ENERGA-OPERATOR SA Oddział w Płocku - Dział Zarządzania Eksploatacją Płock.</p>	<p>Pan Marcin Jaworski- uzgodniona treść protokołu z osobą uczestniczącą w naradzie wyłącznie za pomocą środków komunikacji elektronicznej(ar t. 28 b ust 10 upgk)</p>
10	ENERGA OŚWIETLENIE Sp.z o.o.		powiadomiony - nie stawił się

zgodność z oryginałem

EX-100057  
Wzrost: 1,70 m  
Ciężar: 70 kg  
Data: 10.10.2017

11	Agencja Rozwoju Mazowsza S.A.	Sieć IdM (Internet dla Mazowsza) nie występuje. Uzgodniono pozytywnie	Pan Paweł Przychodzień-uzgodniona treść protokołu z osobą uczestniczącą w naradzie wyłącznie za pomocą środków komunikacji elektronicznej (art. 28 b ust 10 upgk)
12	Orange Polska S.A.		powiadomiony - nie stawiał się
13	Gmina Bielsk		powiadomiony - nie stawiał się
14	G.D.D.K. i A.		powiadomiony - nie stawiał się
15	GAZ-SYSTEM		powiadomiony - nie stawiał się
16	Usługi Projektowe KAT-PROJEKT Katarzyna Matyja-Rożek		powiadomiony - nie stawiał się
17	EXATEL SA	Bez uwag. Uzgodniono pozytywnie	Pan Bartosz Borowski-uzgodniona treść protokołu z osobą uczestniczącą w naradzie wyłącznie za pomocą środków komunikacji elektronicznej (art. 28 b ust 10 upgk)

Wzrost: 1,80 m  
Ciężar ciała: 75 kg  
Ciężar ciała: 75 kg

z zgodnością z oryginałem

10.04.2017  
Za zgodnością z oryginałem  
[Podpis]



# INFORMACJA DOTYCZĄCA BEZPIECZEŃSTWA I OCHRONY ZDROWIA

INWESTOR	GMINA BIELSK PL. WOLNOŚCI 3A 09-230 BIELSK				
NAZWA ZAMIERZENIA BUDOWLANEGO	ROZBUDOWA SIECI KANALIZACJI SANITARNEJ				
ADRES I KATEGORIA OBIEKTU BUDOWLANEGO	KATEGORIA OBIEKTU BUDOWLANEGO: XXVI				
IDENTYFIKATORY DZIAŁEK EWIDENCYJNYCH	141901_2.0001.96/9 141901_2.0001.100/4 141901_2.0001.100/3 141901_2.0001.101/1 141901_2.0001.102/46 141901_2.0001.102/38 141901_2.0001.103/57 141901_2.0001.103/69				
ZESPÓŁ AUTORSKI	IMIĘ I NAZWISKO	SPECJALNOŚĆ I NUMER UPRAWNIEŃ BUDOWLANYCH	ZAKRES OPRACOWANIA	DATA OPRACOWANIA	PODPIS
Projektant	mgr inż. Katarzyna Matyja-Rożek	upr. do projektowania bez ograniczeń w specj. instalacyjnej w zakresie sieci, instalacji i urządzeń cieplnych, wentylacyjnych, gazowych, wodociągowych i kanalizacyjnych MAZ/0421/POOS/09	Branża sanitarna	09.2022 r.	

### **1. Podstawa opracowania**

- Art. 20 ust. 1 pkt 1b) ustawy z dnia 7 lipca 1994 r. Prawo budowlane (t.j. Dz. U. z 2021 r. poz. 2351, z 2022 r. poz. 88)
- Warunki techniczne wykonania i odbioru robót budowlanych i instalacyjnych
- Rozporządzenie Ministra Infrastruktury z dnia 23.06.2003 r. (Dz. U. Nr 120 poz. 1126 z późn. zm.) w sprawie informacji dotyczącej bezpieczeństwa i ochrony zdrowia
- Przepisy branżowe.

### **2. Przedmiot opracowania**

Przedmiotem opracowania jest informacja dotycząca bezpieczeństwa i ochrony zdrowia dla potrzeb projektowanej rozbudowy sieci kanalizacji sanitarnej na działkach nr ewid. 96/9, 100/4, 100/3, 101/1, 102/46, 102/38, 103/57, 103/69 w obrębie Bielsk, gm. Bielsk.

### **3. Zakres robót dla całego zamierzenia i kolejność realizacji poszczególnych obiektów**

W zakres robót wchodzi:

- trasowanie sieci
- wykonanie wykopów
- wykonanie studzienek
- ułożenie rurociągu
- montaż kształtek i armatury
- dokonanie prób szczelności
- dokonanie odbioru częściowego odcinków zanikowych
- ułożenie taśmy ostrzegawczej
- zasypanie wykopów
- wykonanie prób szczelności
- dokonanie odbioru końcowego.

### **4. Wykaz istniejących obiektów budowlanych**

Istniejąca sieć kanalizacji deszczowej, projektowany kabel elektroenergetyczny, istniejąca i projektowana sieć wodociągowa.

### **5. Wskazanie elementów zagospodarowania działki lub terenu, które mogą stworzyć zagrożenie bezpieczeństwa i zdrowia ludzi**

Istniejąca sieć kanalizacji deszczowej, projektowany kabel elektroenergetyczny, istniejąca i projektowana sieć wodociągowa, pas drogowy.

### **6. Wskazanie dotyczące przewidzianych zagrożeń występujących podczas realizacji robót budowlanych:**

- prace budowlane przy użyciu sprzętu i maszyn budowlanych oraz środki transportowe,
- wykonywanie wykopów,
- wykonywanie robót w pasie drogowym.

### **7. Wskazanie środków technicznych i organizacyjnych zapobiegających niebezpieczeństwom wynikającym z wykonywania robót budowlanych:**

- prace prowadzić przy dziennym oświetleniu,
- załoga powinna posiadać przeszkolenie na stanowisku pracy pod względem bhp na budowie,
- prace winny być nadzorowane przez osoby posiadające odpowiednie uprawnienia budowlane.

### **8. Zakres przepisów bhp mających zastosowanie przy robotach budowlano- instalacyjnych na projektowanej budowie:**

- a) na projektowanej budowie należy stosować się do przepisów związanych z obsługą urządzeń budowlanych takich jak:
- elektronarzędzia,
  - samochód skrzyniowy do 5 t
  - koparka 0,25 m<sup>3</sup>
  - zagęszczarka wibracyjna
  - spawarka elektryczna wirująca 300 A
  - ciągnik kołowy do 55 kW.

- b) wykaz przepisów bhp dotyczących prowadzenia prac budowlano- montażowych i instalacyjnych oraz przepisów związanych:
- Rozporządzenie Ministra Budownictwa i Przemysłu Materiałów Budowlanych z dnia 28 marca 1972 r. w sprawie bezpieczeństwa i higieny pracy przy wykonywaniu robót budowlano – montażowych i rozbiórkowych
  - Rozporządzenie Ministra Pracy i Opieki oraz Zdrowia z dnia 20 marca 1954 r. w sprawie bezpieczeństwa i higieny pracy przy obsłudze żurawi
  - Rozporządzenie Ministra Komunikacji oraz Administracji Gospodarki Terenowej i Ochrony Środowiska z dnia 10 lutego 1977 r. w sprawie bezpieczeństwa i higieny pracy przy wykonywaniu robót drogowych i mostowych.

Należy zastosować się do przepisów:

- Tekst podstawowy aktu bhp na budowie tj. Rozporządzenie Ministra Budownictwa i Przemysłu Materiałów Budowlanych z dnia 28 marca 1972 r. w sprawie bezpieczeństwa i higieny pracy przy wykonywaniu robót budowlano – montażowych i rozbiórkowych
- Rozporządzenie Ministra Gospodarki z dnia 30 października 2002 r. (Dz. U. Nr 191 poz. 1596 z późn. zm.) w sprawie minimalnych wymagań dotyczących bezpieczeństwa i higieny pracy w zakresie użytkowania maszyn przez pracowników podczas pracy
- Rozporządzenie Ministra Infrastruktury z dnia 23 czerwca 2003 r. (Dz. U. Nr 120 poz. 1126 z późn. zm.) w sprawie informacji dotyczącej bezpieczeństwa i ochrony zdrowia.

#### **9. Instruktaż pracowników**

Pracownicy zatrudnieni przez wykonawcę powinni zostać poinstruowani i zobowiązani do ścisłego przestrzegania wytycznych ujętych w „Planie bezpieczeństwa i ochrony zdrowia” oraz przepisach bhp i ppoż., a w szczególności:

- znać przepisy i zasady bezpieczeństwa i higieny pracy, brać udział w szkoleniu i instruktażu z tego zakresu oraz poddawać się wymagany egzaminom,
- wykonywać pracę w sposób zgodny z przepisami i zasadami bezpieczeństwa i higieny pracy oraz stosować się do wydawanych w tym zakresie poleceń i wskazówek przełożonych,
- dbać o należyty stan maszyn, urządzeń, narzędzi i sprzętu oraz o porządek i ład w miejscu pracy,
- stosować środki ochrony zbiorowej, a także używać środków ochrony indywidualnej oraz odzieży i obuwia roboczego, zgodnie z ich przeznaczeniem,
- poddać się wstępnym, okresowym i kontrolnym oraz innym zaleconym badaniom lekarskim i stosować się do wskazań lekarskich,
- niezwłocznie zawiadomić przełożonego o zauważonym na budowie wypadku, albo zagrożeniu życia lub zdrowia ludzkiego oraz ostrzec współpracowników, a także inne osoby znajdujące się w rejonie zagrożenia o grożącym im niebezpieczeństwie,
- współdziałać z pracodawcą lub przełożonym w wypełnianiu obowiązków dotyczących bezpieczeństwa i higieny pracy.

**Opinia geotechniczna dla rozbudowy sieci kanalizacji sanitarnej na działkach nr ewid. 96/9, 100/4, 100/3, 101/1, 102/46, 102/38, 103/57, 103/69 w obrębie Bielsk**

**1. Ustalenie stopnia skomplikowania warunków gruntowych**

Ustalono na poziomie posadowienia sieci wodociągowej występowanie gruntu jednorodnego genetycznie i litologicznie, warstwy gruntowe zalegające poziomo. Zwierciadło wody gruntowej stwierdzono poniżej projektowanej sieci. Stwierdzono brak występowania niekorzystnych zjawisk geologicznych.

Na podstawie wykopów próbnych stwierdzono występowanie na poziomie posadowienia sieci piasku średniego z domieszką gliny. Przed przystąpieniem do montażu sieci należy dokonać geotechnicznego odbioru dna wykopu.

**2. Ustalenie kategorii geotechnicznej obiektu budowlanego**

Na podstawie § 4.1. ust. 3 Rozporządzenia Ministra Transportu, Budownictwa i Gospodarki Morskiej z dnia 25 kwietnia 2012 r. w sprawie ustalania geotechnicznych warunków posadawiania obiektów budowlanych (Dz. U. z 2012 r. poz. 463) ustalam, że projektowany obiekt budowlany został zaliczony do pierwszej kategorii geotechnicznej. Sieć zostanie posadowiona w prostych warunkach gruntowych nadających się do bezpośredniego posadowienia obiektów budowlanych pierwszej kategorii geotechnicznej.