

I N F O R M A C J A

o wyniku I publicznego przetargu ustnego nieograniczonego na sprzedaż nieruchomości oznaczonej w ewidencji gruntów i budynków jako działka ewidencyjna nr 55/22 o pow. 0,0700 ha, położona w obrębie ewidencyjnym 0043 Zągoty, w miejscowości Zągoty, gm. Bielsk, pow. plocki, stanowiąca własność Gminy Bielsk.

Na podstawie Rozporządzenia Rady Ministrów z dnia 14 września 2004 r. w sprawie sposobu i trybu przeprowadzania przetargów oraz rokowań na zbycie nieruchomości (t.j. z dnia 1 grudnia 2021 r. Dz.U. z 2021 r., poz. 2213 z późn. zm.), podaję się do publicznej wiadomości, informację o wyniku I publicznego przetargu ustnego nieograniczonego na sprzedaż nieruchomości oznaczonej w ewidencji gruntów i budynków jako działka ewidencyjna nr 55/22 o pow. 0,0700 ha, położona w obrębie ewidencyjnym 0043 Zągoty, w miejscowości Zągoty, gm. Bielsk, pow. plocki, stanowiąca własność Gminy Bielsk; dla której to nieruchomości Sąd Rejonowy w Płocku prowadzi Księgę Wieczystą PL1P/00079285/0;

1. I publiczny przetarg ustny nieograniczony na sprzedaż ww. nieruchomości odbył się w budynku Urzędu Gminy w Bielsku - Bielsk ul. Plac Wolności 3A, pok. 105, w dniu 01.07.2024 r. godz. 14⁰⁰.

2. Przedmiotem przetargu była działka w kształcie zbliżonym do trapezu, niezabudowana, niezabudowana z możliwością podłączenia do sieci wodociągowej i energetycznej po wybudowaniu przyłączy, położona w sąsiedztwie nieutwardzonej drogi gminnej, do której ma zapewniony dostęp od strony wschodniej, od strony południowej, zachodniej i północnej sąsiaduje z gruntami przeznaczonymi pod zabudowę mieszkaniową jednorodzinną. Działka nie jest użytkowana. Dla terenu na którym znajduje się ww. działka obowiązuje miejscowy plan zagospodarowania przestrzennego obejmujący swym zasięgiem obręby: Bielsk, Ciachcin, Ciachcin Nowy i Zągoty zatwierdzony Uchwałą Nr 261/XLI/2010 Rady Gminy w Bielsku z dnia 30 września 2010 r., która została ogłoszona w Dzienniku Urzędowym Województwa Mazowieckiego Nr 196, poz. 5441 z 25 listopada 2010 r., następnie zmieniona Uchwałą Nr 78/XII/2011 Rady Gminy Bielsk z dnia 22 listopada 2011 r., która została ogłoszona w Dzienniku Urzędowym Województwa Mazowieckiego poz. 913 z dnia 3 lutego 2012 r. W miejscowym planie zagospodarowania przestrzennego działka położona na terenach zabudowy mieszkaniowej jednorodzinnej (MN).

3. Do I publiczny przetarg ustny nieograniczony na sprzedaż ww. nieruchomości został dopuszczony 1 (słownie: jeden) uczestnik przetargu (małżeństwo), który wpłacił wadium w terminie wskazanym w ogłoszeniu na sprzedaż ww. nieruchomości.

4. Liczba osób niedopuszczonych do przetargu: 0.


5. Cena wywoławcza ww. nieruchomości wyniosła: **35 700,00 zł** - słownie: trzydzieści pięć tysięcy siedemset złotych.

6. Cena netto osiągnięta w wyniku I publicznego przetargu ustnego nieograniczonego na sprzedaż ww. nieruchomości wyniosła: **36 060,00 zł** - słownie: trzydzieści sześć tysięcy sześćdziesiąt złotych netto.

7. Zgodnie z przepisami ustawy z dnia 11 marca 2004 roku o podatku od towarów i usług (t.j. z dnia 13 marca 2024 r. Dz.U. z 2024 r., poz. 361 z późn. zm.) do wylicytowanej ceny sprzedaży doliczony zostanie podatek VAT w wysokości aktualnie obowiązującej stawki procentowej tj. 23%.

Cena brutto ww. nieruchomości wyniosła: 44 353,80 zł (słownie: czterdzieści cztery tysiące trzysta pięćdziesiąt trzy złote osiemdziesiąt groszy brutto).

8. Nabywcami ww. nieruchomości zostali ustaleni małż. Pan Tadeusz Paluszewski i Pani Jolanta Paluszewska.

Z up. WÓJTA
Sekretarz Gminy

mgr Krystyna Chyba

I N F O R M A C J A

o wyniku I publicznego przetargu ustnego nieograniczonego na sprzedaż nieruchomości oznaczonej w ewidencji gruntów i budynków jako działka ewidencyjna nr 55/21 o pow. 0,0742 ha, położona w obrębie ewidencyjnym 0043 Zągoty, w miejscowości Zągoty, gm. Bielsk, pow. płocki, stanowiąca własność Gminy Bielsk.

Na podstawie Rozporządzenia Rady Ministrów z dnia 14 września 2004 r. w sprawie sposobu i trybu przeprowadzania przetargów oraz rokowań na zbycie nieruchomości (t.j. z dnia 1 grudnia 2021 r. Dz.U. z 2021 r., poz. 2213 z późn. zm.), podaję się do publicznej wiadomości, informację o wyniku I publicznego przetargu ustnego nieograniczonego na sprzedaż nieruchomości oznaczonej w ewidencji gruntów i budynków jako działka ewidencyjna nr 55/21 o pow. 0,0742 ha, położona w obrębie ewidencyjnym 0043 Zągoty, w miejscowości Zągoty, gm. Bielsk, pow. płocki, stanowiąca własność Gminy Bielsk; dla której to nieruchomości Sąd Rejonowy w Płocku prowadzi Księgę Wieczystą PL1P/00079285/0;

1. I publiczny przetarg ustny nieograniczony na sprzedaż ww. nieruchomości odbył się w budynku Urzędu Gminy w Bielsku - Bielsk ul. Plac Wolności 3A, pok. 105, w dniu 01.07.2024 r. godz. 13⁰⁰.

2. Przedmiotem przetargu była działka w kształcie zbliżonym do kwadratu wraz z dojazdem stanowiącym integralną część działki, niezabudowana, nieuzbrojona z możliwością podłączenia do sieci wodociągowej i energetycznej po wybudowaniu przyłączy, położona w sąsiedztwie nieutwardzonej drogi gminnej, do której ma zapewniony dostęp od strony wschodniej przez część działki stanowiącą dojazd, od strony południowej sąsiaduje z gruntami użytkowymi rolniczo w miejscowym planie zagospodarowania przestrzennego przeznaczonymi pod zabudowę mieszkaniową jednorodzinną, od strony zachodniej i północnej sąsiaduje z gruntami przeznaczonymi pod zabudowę mieszkaniową jednorodzinną. Działka nie jest użytkowana. Dla terenu na którym znajduje się ww. działka obowiązuje miejscowy plan zagospodarowania przestrzennego obejmujący swym zasięgiem obręb: Bielsk, Ciachcin, Ciachcin Nowy i Zągoty zatwierdzony Uchwałą Nr 261/XLI/2010 Rady Gminy w Bielsku z dnia 30 września 2010 r., która została ogłoszona w Dzienniku Urzędowym Województwa Mazowieckiego Nr 196, poz. 5441 z 25 listopada 2010 r., następnie zmieniona Uchwałą Nr 78/XII/2011 Rady Gminy Bielsk z dnia 22 listopada 2011 r., która została ogłoszona w Dzienniku Urzędowym Województwa Mazowieckiego poz. 913 z dnia 3 lutego 2012 r. W miejscowym planie zagospodarowania przestrzennego działka położona na terenach zabudowy mieszkaniowej jednorodzinnej (MN).


3. Do I publicznego przetargu ustnego nieograniczonego na sprzedaż ww. nieruchomości zostało dopuszczonych 0 (słownie: zero) uczestników przetargu, nie zostało wniesione żadne wadium.

4. Liczba osób niedopuszczonych do przetargu: 0.

5. Cena wywoławcza ww. nieruchomości wyniosła: 34 100,00 zł - słownie: trzydzieści cztery tysiące sto złotych.

6. Przetarg zakończył się wynikiem negatywnym, nikt nie przystąpił do I publicznego przetargu ustnego nieograniczonego na sprzedaż ww. nieruchomości.

Sprawę prowadzi: Adam Lewandowski, tel. (24) 265 01 06

Z up. WÓJTA
Sekretarz Gminy

Krystyna Chyba

I N F O R M A C J A

o wyniku I publicznego przetargu ustnego nieograniczonego na sprzedaż nieruchomości oznaczonej w ewidencji gruntów i budynków jako działka ewidencyjna nr 55/20 o pow. 0,0751 ha, położona w obrębie ewidencyjnym 0043 Zągoty, w miejscowości Zągoty, gm. Bielsk, pow. płocki, stanowiąca własność Gminy Bielsk.

Na podstawie Rozporządzenia Rady Ministrów z dnia 14 września 2004 r. w sprawie sposobu i trybu przeprowadzania przetargów oraz rokowań na zbycie nieruchomości (t.j. z dnia 1 grudnia 2021 r. Dz.U. z 2021 r., poz. 2213 z późn. zm.), podaję się do publicznej wiadomości, informację o wyniku I publicznego przetargu ustnego nieograniczonego na sprzedaż nieruchomości oznaczonej w ewidencji gruntów i budynków jako działka ewidencyjna nr 55/20 o pow. 0,0751 ha, położona w obrębie ewidencyjnym 0043 Zągoty, w miejscowości Zągoty, gm. Bielsk, pow. płocki, stanowiąca własność Gminy Bielsk; dla której to nieruchomości Sąd Rejonowy w Płocku prowadzi Księgę Wieczystą PL1P/00079285/0;

1. I publiczny przetarg ustny nieograniczony na sprzedaż ww. nieruchomości odbył się w budynku Urzędu Gminy w Bielsku - Bielsk ul. Plac Wolności 3A, pok. 105, w dniu 01.07.2024 r. godz. 12⁰⁰.

2. Przedmiotem przetargu była działka w kształcie zbliżonym do kwadratu wraz z dojazdem stanowiącym integralną część działki, niezabudowana, nieuzbrojona z możliwością podłączenia do sieci wodociągowej i energetycznej po wybudowaniu przyłączy, położona w sąsiedztwie nieutwardzonej drogi gminnej, do której ma zapewniony dostęp od strony zachodniej przez część działki stanowiącą dojazd, od strony północnej i wschodniej sąsiaduje z gruntami przeznaczonymi pod zabudowę mieszkaniową jednorodzinną, od strony południowej sąsiaduje z gruntami użytkowymi rolniczo w miejscowym planie zagospodarowania przestrzennego przeznaczonymi pod zabudowę mieszkaniową jednorodzinną. Działka nie jest użytkowana. Dla terenu na którym znajduje się ww. działka obowiązuje miejscowy plan zagospodarowania przestrzennego obejmujący swym zasięgiem obręby: Bielsk, Ciachcin, Ciachcin Nowy i Zągoty zatwierdzony Uchwałą Nr 261/XLI/2010 Rady Gminy w Bielsku z dnia 30 września 2010 r., która została ogłoszona w Dzienniku Urzędowym Województwa Mazowieckiego Nr 196, poz. 5441 z 25 listopada 2010 r., następnie zmieniona Uchwałą Nr 78/XII/2011 Rady Gminy Bielsk z dnia 22 listopada 2011 r., która została ogłoszona w Dzienniku Urzędowym Województwa Mazowieckiego poz. 913 z dnia 3 lutego 2012 r. W miejscowym planie zagospodarowania przestrzennego działka położona na terenach zabudowy mieszkaniowej jednorodzinnej (MN).

3. Do I publicznego przetargu ustnego nieograniczonego na sprzedaż ww. nieruchomości zostało dopuszczonych 0 (słownie: zero) uczestników przetargu, nie zostało wniesione żadne wadium.

4. Liczba osób niedopuszczonych do przetargu: 0.

5. Cena wywoławcza ww. nieruchomości wyniosła: 34 550,00 zł - słownie: trzydzieści cztery tysiące pięćset pięćdziesiąt złotych.

6. Przetarg zakończył się wynikiem negatywnym, nikt nie przystąpił do I publicznego przetargu ustnego nieograniczonego na sprzedaż ww. nieruchomości.

I N F O R M A C J A

o wyniku I publicznego przetargu ustnego nieograniczonego na sprzedaż nieruchomości oznaczonej w ewidencji gruntów i budynków jako działka ewidencyjna nr 55/19 o pow. 0,0700 ha, położona w obrębie ewidencyjnym 0043 Zągoty, w miejscowości Zągoty, gm. Bielsk, pow. plocki, stanowiąca własność Gminy Bielsk.

Na podstawie Rozporządzenia Rady Ministrów z dnia 14 września 2004 r. w sprawie sposobu i trybu przeprowadzania przetargów oraz rokowań na zbycie nieruchomości (t.j. z dnia 1 grudnia 2021 r. Dz.U. z 2021 r., poz. 2213 z późn. zm.), podaję się do publicznej wiadomości, informację o wyniku I publicznego przetargu ustnego nieograniczonego na sprzedaż nieruchomości oznaczonej w ewidencji gruntów i budynków jako działka ewidencyjna nr 55/19 o pow. 0,0700 ha, położona w obrębie ewidencyjnym 0043 Zągoty, w miejscowości Zągoty, gm. Bielsk, pow. plocki, stanowiąca własność Gminy Bielsk; dla której to nieruchomości Sąd Rejonowy w Płocku prowadzi Księgę Wieczystą PL1P/00079285/0;

1. I publiczny przetarg ustny nieograniczony na sprzedaż ww. nieruchomości odbył się w budynku Urzędu Gminy w Bielsku - Bielsk ul. Plac Wolności 3A, pok. 105, w dniu 01.07.2024 r. godz. 11⁰⁰.

2. Przedmiotem przetargu była działka w kształcie zbliżonym do trapezu, niezabudowana, nieuzbrojona z możliwością podłączenia do sieci wodociągowej i energetycznej po wybudowaniu przyłączy, położona w sąsiedztwie nieutwardzonej drogi gminnej, do której ma zapewniony dostęp od strony zachodniej, od strony północnej, wschodniej i południowej sąsiaduje z gruntami przeznaczonymi pod zabudowę mieszkaniową jednorodzinną. Działka nie jest użytkowana. Dla terenu na którym znajduje się ww. działka obowiązuje miejscowy plan zagospodarowania przestrzennego obejmujący swym zasięgiem obręby: Bielsk, Ciachcin, Ciachcin Nowy i Zągoty zatwierdzony Uchwałą Nr 261/XLI/2010 Rady Gminy w Bielsku z dnia 30 września 2010 r., która została ogłoszona w Dzienniku Urzędowym Województwa Mazowieckiego Nr 196, poz. 5441 z 25 listopada 2010 r., następnie zmieniona Uchwałą Nr 78/XII/2011 Rady Gminy Bielsk z dnia 22 listopada 2011 r., która została ogłoszona w Dzienniku Urzędowym Województwa Mazowieckiego poz. 913 z dnia 3 lutego 2012 r. W miejscowym planie zagospodarowania przestrzennego działka położona na terenach zabudowy mieszkaniowej jednorodzinnej (MN).

3. Do I publiczny przetarg ustny nieograniczony na sprzedaż ww. nieruchomości został dopuszczony 1 (słownie: jeden) uczestnik przetargu, który wpłacił wadium w terminie wskazanym w ogłoszeniu na sprzedaż ww. nieruchomości.

4. Liczba osób niedopuszczonych do przetargu: 0.

5. Cena wywoławcza ww. nieruchomości wyniosła: **35 700,00 zł** - słownie: trzydzieści pięć tysięcy siedemset złotych.

6. Cena netto osiągnięta w wyniku I publicznego przetargu ustnego nieograniczonego na sprzedaż ww. nieruchomości wyniosła: **36 060,00 zł** - słownie: trzydzieści sześć tysięcy sześćdziesiąt złotych netto.

7. Zgodnie z przepisami ustawy z dnia 11 marca 2004 roku o podatku od towarów i usług (t.j. z dnia 13 marca 2024 r. Dz.U. z 2024 r., poz. 361 z późn. zm.) do wylicytowanej ceny sprzedaży doliczony zostanie podatek VAT w wysokości aktualnie obowiązującej stawki procentowej tj. 23%.

Cena brutto ww. nieruchomości wyniosła: 44 353,80 zł (słownie: czterdzieści cztery tysiące trzysta pięćdziesiąt trzy złote osiemdziesiąt groszy brutto).

8. Nabywcą ww. nieruchomości został ustalony Pan Bartłomiej Spadlo.

Z up. WÓJTA
Sekretarz Gminy

mgr Krystyna Chyba

I N F O R M A C J A

o wyniku I publicznego przetargu ustnego nieograniczonego na sprzedaż nieruchomości oznaczonej w ewidencji gruntów i budynków jako działka ewidencyjna nr 55/17 o pow. 0,0720 ha, położona w obrębie ewidencyjnym 0043 Zągoty, w miejscowości Zągoty, gm. Bielsk, pow. plocki, stanowiąca własność Gminy Bielsk.

Na podstawie Rozporządzenia Rady Ministrów z dnia 14 września 2004 r. w sprawie sposobu i trybu przeprowadzania przetargów oraz rokowań na zbycie nieruchomości (t.j. z dnia 1 grudnia 2021 r. Dz.U. z 2021 r., poz. 2213 z późn. zm.), podaję się do publicznej wiadomości, informację o wyniku I publicznego przetargu ustnego nieograniczonego na sprzedaż nieruchomości oznaczonej w ewidencji gruntów i budynków jako działka ewidencyjna nr 55/17 o pow. 0,0720 ha, położona w obrębie ewidencyjnym 0043 Zągoty, w miejscowości Zągoty, gm. Bielsk, pow. plocki, stanowiąca własność Gminy Bielsk; dla której to nieruchomości Sąd Rejonowy w Płocku prowadzi Księgę Wieczystą PL1P/00079285/0;

1. I publiczny przetarg ustny nieograniczony na sprzedaż ww. nieruchomości odbył się w budynku Urzędu Gminy w Bielsku - Bielsk ul. Plac Wolności 3A, pok. 105, w dniu 01.07.2024 r. godz. 10⁰⁰.

2. Przedmiotem przetargu była działka w kształcie nieregularnego pięciokąta, niezabudowana, nieuzbrojona z możliwością podłączenia do sieci wodociągowej i energetycznej po wybudowaniu przyłączy, położona w sąsiedztwie nieutwardzonej drogi gminnej, do której ma zapewniony dostęp od strony północnej i wschodniej, od strony południowej i zachodniej sąsiaduje z gruntami przeznaczonymi pod zabudowę mieszkaniową jednorodzinną. Działka nie jest użytkowana. Dla terenu na którym znajduje się ww. działka obowiązuje miejscowy plan zagospodarowania przestrzennego obejmujący swym zasięgiem obręby: Bielsk, Ciachcin, Ciachcin Nowy i Zągoty zatwierdzony Uchwałą Nr 261/XLI/2010 Rady Gminy w Bielsku z dnia 30 września 2010 r., która została ogłoszona w Dzienniku Urzędowym Województwa Mazowieckiego Nr 196, poz. 5441 z 25 listopada 2010 r., następnie zmieniona Uchwałą Nr 78/XII/2011 Rady Gminy Bielsk z dnia 22 listopada 2011 r., która została ogłoszona w Dzienniku Urzędowym Województwa Mazowieckiego poz. 913 z dnia 3 lutego 2012 r. W miejscowym planie zagospodarowania przestrzennego działka położona na terenach zabudowy mieszkaniowej jednorodzinnej (MN).

3. Do I publiczny przetarg ustny nieograniczony na sprzedaż ww. nieruchomości został dopuszczony 1 (słownie: jeden) uczestnik przetargu, który wpłacił wadium w terminie wskazanym w ogłoszeniu na sprzedaż ww. nieruchomości.

4. Liczba osób niedopuszczonych do przetargu: 0.

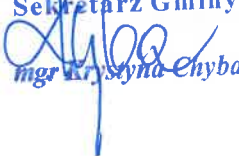
5. Cena wywoławcza ww. nieruchomości wyniosła: **36 700,00 zł** - słownie: trzydzieści sześć tysięcy siedemset złotych.

6. Cena netto osiągnięta w wyniku I publicznego przetargu ustnego nieograniczonego na sprzedaż ww. nieruchomości wyniosła: **37 070,00 zł** - słownie: trzydzieści siedem tysięcy siedemdziesiąt złotych netto.

7. Zgodnie z przepisami ustawy z dnia 11 marca 2004 roku o podatku od towarów i usług (t.j. z dnia 13 marca 2024 r. Dz.U. z 2024 r., poz. 361 z późn. zm.) do wylicytowanej ceny sprzedaży doliczony zostanie podatek VAT w wysokości aktualnie obowiązującej stawki procentowej tj. 23%.

Cena brutto ww. nieruchomości wyniosła: 45 596,10 zł (słownie: czterdzieści pięć tysięcy pięćset dziewięćdziesiąt sześć złotych dziesięć groszy brutto).

8. Nabywcą ww. nieruchomości został ustalony Pan Mateusz Paluszewski.

Z up. WÓJTA
Sekretarz Gminy

mgr Kryszyńska-Chyba

I N F O R M A C J A

o wyniku I publicznego przetargu ustnego nieograniczonego na sprzedaż nieruchomości oznaczonej w ewidencji gruntów i budynków jako działka ewidencyjna nr 55/14 o pow. 0,0718 ha, położona w obrębie ewidencyjnym 0043 Żągoty, w miejscowości Żągoty, gm. Bielsk, pow. plocki, stanowiąca własność Gminy Bielsk.

Na podstawie Rozporządzenia Rady Ministrów z dnia 14 września 2004 r. w sprawie sposobu i trybu przeprowadzania przetargów oraz rokowań na zbycie nieruchomości (t.j. z dnia 1 grudnia 2021 r. Dz.U. z 2021 r., poz. 2213 z późn. zm.), podaję się do publicznej wiadomości, informację o wyniku I publicznego przetargu ustnego nieograniczonego na sprzedaż nieruchomości oznaczonej w ewidencji gruntów i budynków jako działka ewidencyjna nr 55/14 o pow. 0,0718 ha, położona w obrębie ewidencyjnym 0043 Żągoty, w miejscowości Żągoty, gm. Bielsk, pow. plocki, stanowiąca własność Gminy Bielsk; dla której to nieruchomości Sąd Rejonowy w Płocku prowadzi Księgę Wieczystą PL1P/00079285/0;

1. I publiczny przetarg ustny nieograniczony na sprzedaż ww. nieruchomości odbył się w budynku Urzędu Gminy w Bielsku - Bielsk ul. Plac Wolności 3A, pok. 105, w dniu 28.06.2024 r. godz. 13⁰⁰.

2. Przedmiotem przetargu była działka w kształcie nieregularnego pięciokąta, niezabudowana, nieuzbrojona z możliwością podłączenia do sieci wodociągowej i energetycznej po wybudowaniu przyłączy, położona w sąsiedztwie nieutwardzonej drogi gminnej, do której ma zapewniony dostęp od strony zachodniej i północnej, od strony wschodniej i południowej sąsiaduje z gruntami przeznaczonymi pod zabudowę mieszkaniową jednorodzinną. Działka nie jest użytkowana. Dla terenu na którym znajduje się ww. działka obowiązuje miejscowy plan zagospodarowania przestrzennego obejmujący swym zasięgiem obręby: Bielsk, Ciachcin, Ciachcin Nowy i Żągoty zatwierdzony Uchwałą Nr 261/XLI/2010 Rady Gminy w Bielsku z dnia 30 września 2010 r., która została ogłoszona w Dzienniku Urzędowym Województwa Mazowieckiego Nr 196, poz. 5441 z 25 listopada 2010 r., następnie zmieniona Uchwałą Nr 78/XII/2011 Rady Gminy Bielsk z dnia 22 listopada 2011 r., która została ogłoszona w Dzienniku Urzędowym Województwa Mazowieckiego poz. 913 z dnia 3 lutego 2012 r. W miejscowym planie zagospodarowania przestrzennego działka położona na terenach zabudowy mieszkaniowej jednorodzinnej (MN).

3. Do I publicznego przetargu ustnego nieograniczonego na sprzedaż ww. nieruchomości został dopuszczony 1 (słownie: jeden) uczestnik przetargu, który wpłacił wadium w terminie wskazanym w ogłoszeniu na sprzedaż ww. nieruchomości.

4. Liczba osób niedopuszczonych do przetargu: 0.

5. Cena wywoławcza ww. nieruchomości wyniosła: **36 600,00 zł** - słownie: trzydzieści sześć tysięcy sześćset złotych.

6. Cena netto osiągnięta w wyniku I publicznego przetargu ustnego nieograniczonego na sprzedaż ww. nieruchomości wyniosła: **36 970,00 zł** - słownie: trzydzieści sześć tysięcy dziewięćset siedemdziesiąt złotych netto.

7. Zgodnie z przepisami ustawy z dnia 11 marca 2004 roku o podatku od towarów i usług (t.j. z dnia 13 marca 2024 r. Dz.U. z 2024 r., poz. 361 z późn. zm.) do wycytowanej ceny sprzedaży doliczony zostanie podatek VAT w wysokości aktualnie obowiązującej stawki procentowej tj. 23%.

Cena brutto ww. nieruchomości wyniosła: 45 473,10 zł (słownie: czterdzieści pięć tysięcy czterysta siedemdziesiąt trzy złote dziesięć groszy brutto).

8. Nabywcą ww. nieruchomości została ustalona Pan Katarzyna Patrycja Grabowska.

Z up. WÓJTA
Sekretarz Gminy

mgr Krystyna Chyba

I N F O R M A C J A

o wyniku I publicznego przetargu ustnego nieograniczonego na sprzedaż nieruchomości oznaczonej w ewidencji gruntów i budynków jako działka ewidencyjna nr 55/12 o pow. 0,1161 ha, położona w obrębie ewidencyjnym 0043 Zągoty, w miejscowości Zągoty, gm. Bielsk, pow. plocki, stanowiąca własność Gminy Bielsk.

Na podstawie Rozporządzenia Rady Ministrów z dnia 14 września 2004 r. w sprawie sposobu i trybu przeprowadzania przetargów oraz rokowań na zbycie nieruchomości (t.j. z dnia 1 grudnia 2021 r. Dz.U. z 2021 r., poz. 2213 z późn. zm.), podaję się do publicznej wiadomości, informację o wyniku I publicznego przetargu ustnego nieograniczonego na sprzedaż nieruchomości oznaczonej w ewidencji gruntów i budynków jako działka ewidencyjna nr 55/12 o pow. 0,1161 ha, położona w obrębie ewidencyjnym 0043 Zągoty, w miejscowości Zągoty, gm. Bielsk, pow. plocki, stanowiąca własność Gminy Bielsk; dla której to nieruchomości Sąd Rejonowy w Płocku prowadzi Księgę Wieczystą PL1P/00079285/0;

1. I publiczny przetarg ustny nieograniczony na sprzedaż ww. nieruchomości odbył się w budynku Urzędu Gminy w Bielsku - Bielsk ul. Plac Wolności 3A, pok. 105, w dniu 28.06.2024 r. godz. 12⁰⁰.

2. Przedmiotem przetargu była działka w kształcie nieregularnego pięciokąta, niezabudowana, nieuzbrojona z możliwością podłączenia do sieci wodociągowej i energetycznej po wybudowaniu przyłączy, położona w sąsiedztwie nieutwardzonej drogi gminnej, do której ma zapewniony dostęp od strony południowej, od strony zachodniej i północnej sąsiaduje z gruntami przeznaczonymi pod zabudowę mieszkaniową jednorodzinną i usługi, od strony wschodniej sąsiaduje z nieutwardzoną drogą. Działka nie jest użytkowana. Dla terenu na którym znajduje się ww. działka obowiązuje miejscowy plan zagospodarowania przestrzennego obejmujący swym zasięgiem obręby: Bielsk, Ciachcin, Ciachcin Nowy i Zągoty zatwierdzony Uchwałą Nr 261/XLI/2010 Rady Gminy w Bielsku z dnia 30 września 2010 r., która została ogłoszona w Dzienniku Urzędowym Województwa Mazowieckiego Nr 196, poz. 5441 z 25 listopada 2010 r., następnie zmieniona Uchwałą Nr 78/XII/2011 Rady Gminy Bielsk z dnia 22 listopada 2011 r., która została ogłoszona w Dzienniku Urzędowym Województwa Mazowieckiego poz. 913 z dnia 3 lutego 2012 r. W miejscowym planie zagospodarowania przestrzennego działka położona na terenach zabudowy mieszkaniowej jednorodzinnej i usług (UMN).

3. Do I publiczny przetarg ustny nieograniczony na sprzedaż ww. nieruchomości zostało dopuszczonych 0 (słownie: zero) uczestników przetargu, nie zostało wniesione żadne wadium.

4. Liczba osób niedopuszczonych do przetargu: 0.

5. Cena wywoławcza ww. nieruchomości wyniosła: 60 370,00 zł - słownie: sześćdziesiąt tysięcy trzysta siedemdziesiąt złotych.

6. Przetarg zakończył się wynikiem negatywnym, nikt nie przystąpił do I publicznego przetargu ustnego nieograniczonego na sprzedaż ww. nieruchomości.

INFORMACJA

o wyniku I publicznego przetargu ustnego nieograniczonego na sprzedaż nieruchomości oznaczonej w ewidencji gruntów i budynków jako działka ewidencyjna nr 55/11 o pow. 0,1200 ha, położona w obrębie ewidencyjnym 0043 Zągoty, w miejscowości Zągoty, gm. Bielsk, pow. plocki, stanowiąca własność Gminy Bielsk.

Na podstawie Rozporządzenia Rady Ministrów z dnia 14 września 2004 r. w sprawie sposobu i trybu przeprowadzania przetargów oraz rokowań na zbycie nieruchomości (t.j. z dnia 1 grudnia 2021 r. Dz.U. z 2021 r., poz. 2213 z późn. zm.), podaję się do publicznej wiadomości, informację o wyniku I publicznego przetargu ustnego nieograniczonego na sprzedaż nieruchomości oznaczonej w ewidencji gruntów i budynków jako działka ewidencyjna nr 55/11 o pow. 0,1200 ha, położona w obrębie ewidencyjnym 0043 Zągoty, w miejscowości Zągoty, gm. Bielsk, pow. plocki, stanowiąca własność Gminy Bielsk; dla której to nieruchomości Sąd Rejonowy w Płocku prowadzi Księgę Wieczystą PL1P/00079285/0;

1. I publiczny przetarg ustny nieograniczony na sprzedaż ww. nieruchomości odbył się w budynku Urzędu Gminy w Bielsku - Bielsk ul. Plac Wolności 3A, pok. 105, w dniu 28.06.2024 r. godz. 11⁰⁰.

2. Przedmiotem przetargu była działka w kształcie regularnego prostokąta, niezabudowana, nieuzbrojona z możliwością podłączenia do sieci wodociągowej i energetycznej, położona w sąsiedztwie nieutwardzonej drogi gminnej, do której ma zapewniony dostęp od strony południowej, od strony zachodniej, północnej i wschodniej sąsiaduje z gruntami przeznaczonymi pod zabudowę mieszkaniową jednorodzinną i usługi. Działka nie jest użytkowana. Dla terenu na którym znajduje się ww. działka obowiązuje miejscowy plan zagospodarowania przestrzennego obejmujący swym zasięgiem obręby: Bielsk, Ciachcin, Ciachcin Nowy i Zągoty zatwierdzony Uchwałą Nr 261/XLI/2010 Rady Gminy w Bielsku z dnia 30 września 2010 r., która została ogłoszona w Dzienniku Urzędowym Województwa Mazowieckiego Nr 196, poz. 5441 z 25 listopada 2010 r., następnie zmieniona Uchwałą Nr 78/XII/2011 Rady Gminy Bielsk z dnia 22 listopada 2011 r., która została ogłoszona w Dzienniku Urzędowym Województwa Mazowieckiego poz. 913 z dnia 3 lutego 2012 r. W miejscowym planie zagospodarowania przestrzennego działka położona na terenach zabudowy mieszkaniowej jednorodzinnej i usług (UMN).

3. Do I publiczny przetarg ustny nieograniczony na sprzedaż ww. nieruchomości został dopuszczony 1 (słownie: jeden) uczestnik przetargu (małżeństwo), który wpłacił wadium w terminie wskazanym w ogłoszeniu na sprzedaż ww. nieruchomości.

4. Liczba osób niedopuszczonych do przetargu: 0.

5. Cena wywoławcza ww. nieruchomości wyniosła: **58 800,00 zł** - słownie: pięćdziesiąt osiem tysięcy osiemset złotych.

6. Cena netto osiągnięta w wyniku I publicznego przetargu ustnego nieograniczonego na sprzedaż ww. nieruchomości wyniosła: **59 390,00 zł** - słownie: pięćdziesiąt dziewięć tysięcy trzysta dziewięćdziesiąt złotych netto.

7. Zgodnie z przepisami ustawy z dnia 11 marca 2004 roku o podatku od towarów i usług (t.j. z dnia 13 marca 2024 r. Dz.U. z 2024 r., poz. 361 z późn. zm.) do wylicytowanej ceny sprzedaży doliczony zostanie podatek VAT w wysokości aktualnie obowiązującej stawki procentowej tj. 23%.

Cena brutto ww. nieruchomości wyniosła: 73 049,70 zł (słownie: siedemdziesiąt trzy tysiące czterdzieści dziewięć złotych siedemdziesiąt groszy brutto).

8. Nabywcami ww. nieruchomości zostali ustaleniu małż. Pan Tomasz Betkowski i Pani Martyna Betkowska.


p. WÓJTA
Krzysztof Gminy
Krzysztof Chyba

I N F O R M A C J A

o wyniku I publicznego przetargu ustnego nieograniczonego na sprzedaż nieruchomości oznaczonej w ewidencji gruntów i budynków jako działka ewidencyjna nr 55/10 o pow. 0,1200 ha, położona w obrębie ewidencyjnym 0043 Zągoty, w miejscowości Zągoty, gm. Bielsk, pow. płocki, stanowiąca własność Gminy Bielsk.

Na podstawie Rozporządzenia Rady Ministrów z dnia 14 września 2004 r. w sprawie sposobu i trybu przeprowadzania przetargów oraz rokowań na zbycie nieruchomości (t.j. z dnia 1 grudnia 2021 r. Dz.U. z 2021 r., poz. 2213 z późn. zm.), podaję się do publicznej wiadomości, informację o wyniku I publicznego przetargu ustnego nieograniczonego na sprzedaż nieruchomości oznaczonej w ewidencji gruntów i budynków jako działka ewidencyjna nr 55/10 o pow. 0,1200 ha, położona w obrębie ewidencyjnym 0043 Zągoty, w miejscowości Zągoty, gm. Bielsk, pow. płocki, stanowiąca własność Gminy Bielsk; dla której to nieruchomości Sąd Rejonowy w Płocku prowadzi Księgę Wieczystą PL1P/00079285/0;

1. I publiczny przetarg ustny nieograniczony na sprzedaż ww. nieruchomości odbył się w budynku Urzędu Gminy w Bielsku - Bielsk ul. Plac Wolności 3A, pok. 105, w dniu 28.06.2024 r. godz. 10⁰⁰.

2. Przedmiotem przetargu była działka w kształcie regularnego prostokąta, niezabudowana, nieuzbrojona z możliwością podłączenia do sieci wodociągowej i energetycznej, położona w sąsiedztwie nieutwardzonej drogi gminnej, do której ma zapewniony dostęp od strony południowej, od strony zachodniej, północnej i wschodniej sąsiaduje z gruntami przeznaczonymi pod zabudowę mieszkaniową jednorodzinną i usługi. Działka nie jest użytkowana. Dla terenu na którym znajduje się ww. działka obowiązuje miejscowy plan zagospodarowania przestrzennego obejmujący swym zasięgiem obręby: Bielsk, Ciachcin, Ciachcin Nowy i Zągoty zatwierdzony Uchwałą Nr 261/XLI/2010 Rady Gminy w Bielsku z dnia 30 września 2010 r., która została ogłoszona w Dzienniku Urzędowym Województwa Mazowieckiego Nr 196, poz. 5441 z 25 listopada 2010 r., następnie zmieniona Uchwałą Nr 78/XII/2011 Rady Gminy Bielsk z dnia 22 listopada 2011 r., która została ogłoszona w Dzienniku Urzędowym Województwa Mazowieckiego poz. 913 z dnia 3 lutego 2012 r. W miejscowym planie zagospodarowania przestrzennego działka położona na terenach zabudowy mieszkaniowej jednorodzinnej i usług (UMN).

3. Do I publicznego przetargu ustnego nieograniczonego na sprzedaż ww. nieruchomości zostało dopuszczonych 0 (słownie: zero) uczestników przetargu, nie zostało wniesione żadne wadium.

4. Liczba osób niedopuszczonych do przetargu: 0.

5. Cena wywoławcza ww. nieruchomości wyniosła: **58 800,00 zł** - słownie: pięćdziesiąt osiem tysięcy osiemset złotych.

6. Przetarg zakończył się wynikiem negatywnym, nikt nie przystąpił do I publicznego przetargu ustnego nieograniczonego na sprzedaż ww. nieruchomości.

I N F O R M A C J A

o wyniku I publicznego przetargu ustnego nieograniczonego na sprzedaż nieruchomości oznaczonej w ewidencji gruntów i budynków jako działka ewidencyjna nr 55/9 o pow. 0,1200 ha, położona w obrębie ewidencyjnym 0043 Zągoty, w miejscowości Zągoty, gm. Bielsk, pow. plocki, stanowiąca własność Gminy Bielsk.

Na podstawie Rozporządzenia Rady Ministrów z dnia 14 września 2004 r. w sprawie sposobu i trybu przeprowadzania przetargów oraz rokowań na zbycie nieruchomości (t.j. z dnia 1 grudnia 2021 r. Dz.U. z 2021 r., poz. 2213 z późn. zm.), podaję się do publicznej wiadomości, informację o wyniku I publicznego przetargu ustnego nieograniczonego na sprzedaż nieruchomości oznaczonej w ewidencji gruntów i budynków jako działka ewidencyjna nr 55/9 o pow. 0,1200 ha, położona w obrębie ewidencyjnym 0043 Zągoty, w miejscowości Zągoty, gm. Bielsk, pow. plocki, stanowiąca własność Gminy Bielsk; dla której to nieruchomości Sąd Rejonowy w Płocku prowadzi Księgę Wieczystą PL1P/00079285/0;

1. I publiczny przetarg ustny nieograniczony na sprzedaż ww. nieruchomości odbył się w budynku Urzędu Gminy w Bielsku - Bielsk ul. Plac Wolności 3A, pok. 105, w dniu 24.06.2024 r. godz. 13⁰⁰.

2. Przedmiotem przetargu była działka w kształcie zbliżonym do prostokąta, niezabudowana, nieuzbrojona z możliwością podłączenia do sieci wodociągowej i energetycznej, położona w sąsiedztwie nieutwardzonej drogi gminnej, do której ma zapewniony dostęp od strony południowej, od strony zachodniej sąsiaduje z gruntami użytkowymi rolniczo w miejscowym planie zagospodarowania przestrzennego przeznaczonymi pod zabudowę mieszkaniową jednorodzinną i usługi, od strony północnej i wschodniej sąsiaduje z gruntami przeznaczonymi pod zabudowę mieszkaniową jednorodzinną i usługi. Działka nie jest użytkowana. Dla terenu na którym znajduje się ww. działka obowiązuje miejscowy plan zagospodarowania przestrzennego obejmujący swym zasięgiem obręb: Bielsk, Ciachcin, Ciachcin Nowy i Zągoty zatwierdzony Uchwałą Nr 261/XLI/2010 Rady Gminy w Bielsku z dnia 30 września 2010 r., która została ogłoszona w Dzienniku Urzędowym Województwa Mazowieckiego Nr 196, poz. 5441 z 25 listopada 2010 r., następnie zmieniona Uchwałą Nr 78/XII/2011 Rady Gminy Bielsk z dnia 22 listopada 2011 r., która została ogłoszona w Dzienniku Urzędowym Województwa Mazowieckiego poz. 913 z dnia 3 lutego 2012 r. W miejscowym planie zagospodarowania przestrzennego działka położona na terenach zabudowy mieszkaniowej jednorodzinnej i usług (UMN).

3. Do I publiczny przetarg ustny nieograniczony na sprzedaż ww. nieruchomości zostało dopuszczonych 0 (słownie: zero) uczestników przetargu, nie zostało wniesione żadne wadium.

4. Liczba osób niedopuszczonych do przetargu: 0.

5. Cena wywoławcza ww. nieruchomości wyniosła: **58 800,00 zł** - słownie: pięćdziesiąt osiem tysięcy osiemset złotych.

6. Przetarg zakończył się wynikiem negatywnym, nikt nie przystąpił do I publicznego przetargu ustnego nieograniczonego na sprzedaż ww. nieruchomości.

I N F O R M A C J A

o wyniku I publicznego przetargu ustnego nieograniczonego na sprzedaż nieruchomości oznaczonej w ewidencji gruntów i budynków jako działka ewidencyjna nr 55/8 o pow. 0,1481 ha, położona w obrębie ewidencyjnym 0043 Zągoty, w miejscowości Zągoty, gm. Bielsk, pow. plocki, stanowiąca własność Gminy Bielsk.

Na podstawie Rozporządzenia Rady Ministrów z dnia 14 września 2004 r. w sprawie sposobu i trybu przeprowadzania przetargów oraz rokowań na zbycie nieruchomości (t.j. z dnia 1 grudnia 2021 r. Dz.U. z 2021 r., poz. 2213 z późn. zm.), podaję się do publicznej wiadomości, informację o wyniku I publicznego przetargu ustnego nieograniczonego na sprzedaż nieruchomości oznaczonej w ewidencji gruntów i budynków jako działka ewidencyjna nr 55/8 o pow. 0,1481 ha, położona w obrębie ewidencyjnym 0043 Zągoty, w miejscowości Zągoty, gm. Bielsk, pow. plocki, stanowiąca własność Gminy Bielsk; dla której to nieruchomości Sąd Rejonowy w Płocku prowadzi Księgę Wieczystą PL1P/00079285/0;

1. I publiczny przetarg ustny nieograniczony na sprzedaż ww. nieruchomości odbył się w budynku Urzędu Gminy w Bielsku - Bielsk ul. Plac Wolności 3A, pok. 105, w dniu 24.06.2024 r. godz. 12⁰⁰.

2. Przedmiotem przetargu była działka w kształcie nieregularnego pięciokąta, niezabudowana, nieuzbrojona z możliwością podłączenia do sieci wodociągowej i energetycznej po wybudowaniu przyłączy, położona w sąsiedztwie utwardzonej, nieurządzonej drogi wojewódzkiej 540, do której ma zapewniony dostęp od strony północnej, od strony zachodniej i południowej sąsiaduje z gruntami przeznaczonymi pod zabudowę mieszkaniową jednorodziną i usługi, od strony wschodniej sąsiaduje z nieutwardzoną drogą. Działka nie jest użytkowana. Dla terenu na którym znajduje się ww. działka obowiązuje miejscowy plan zagospodarowania przestrzennego obejmujący swym zasięgiem obręby: Bielsk, Ciachcin, Ciachcin Nowy i Zągoty zatwierdzony Uchwałą Nr 261/XLI/2010 Rady Gminy w Bielsku z dnia 30 września 2010 r., która została ogłoszona w Dzienniku Urzędowym Województwa Mazowieckiego Nr 196, poz. 5441 z 25 listopada 2010 r., następnie zmieniona Uchwałą Nr 78/XII/2011 Rady Gminy Bielsk z dnia 22 listopada 2011 r., która została ogłoszona w Dzienniku Urzędowym Województwa Mazowieckiego poz. 913 z dnia 3 lutego 2012 r. W miejscowym planie zagospodarowania przestrzennego działka położona na terenach zabudowy mieszkaniowej jednorodzinnej i usług (UMN).

3. Do I publiczny przetarg ustny nieograniczony na sprzedaż ww. nieruchomości zostało dopuszczonych 0 (słownie: zero) uczestników przetargu, nie zostało wniesione żadne wadium.

4. Liczba osób niedopuszczonych do przetargu: 0.

5. Cena wywoławcza ww. nieruchomości wyniosła: 78 500,00 zł - słownie: siedemdziesiąt osiem tysięcy pięćset złotych.

6. Przetarg zakończył się wynikiem negatywnym, nikt nie przystąpił do I publicznego przetargu ustnego nieograniczonego na sprzedaż ww. nieruchomości.

I N F O R M A C J A

o wyniku I publicznego przetargu ustnego nieograniczonego na sprzedaż nieruchomości oznaczonej w ewidencji gruntów i budynków jako działka ewidencyjna nr 55/7 o pow. 0,1000 ha, położona w obrębie ewidencyjnym 0043 Żągoty, w miejscowości Żągoty, gm. Bielsk, pow. płocki, stanowiąca własność Gminy Bielsk.

Na podstawie Rozporządzenia Rady Ministrów z dnia 14 września 2004 r. w sprawie sposobu i trybu przeprowadzania przetargów oraz rokowań na zbycie nieruchomości (t.j. z dnia 1 grudnia 2021 r. Dz.U. z 2021 r., poz. 2213 z późn. zm.), podaję się do publicznej wiadomości, informację o wyniku I publicznego przetargu ustnego nieograniczonego na sprzedaż nieruchomości oznaczonej w ewidencji gruntów i budynków jako działka ewidencyjna nr 55/7 o pow. 0,1000 ha, położona w obrębie ewidencyjnym 0043 Żągoty, w miejscowości Żągoty, gm. Bielsk, pow. płocki, stanowiąca własność Gminy Bielsk; dla której to nieruchomości Sąd Rejonowy w Płocku prowadzi Księgę Wieczystą PL1P/00079285/0;

1. I publiczny przetarg ustny nieograniczony na sprzedaż ww. nieruchomości odbył się w budynku Urzędu Gminy w Bielsku - Bielsk ul. Plac Wolności 3A, pok. 105, w dniu 24.06.2024 r. godz. 11⁰⁰.

2. Przedmiotem przetargu była działka w kształcie regularnego prostokąta, niezabudowana, nieuzbrojona z możliwością podłączenia do sieci wodociągowej i energetycznej po wybudowaniu przyłączy, położona w sąsiedztwie utwardzonej, nieurządzonej drogi wojewódzkiej 540, do której ma zapewniony dostęp od strony północnej, od strony wschodniej, południowej i zachodniej sąsiaduje z gruntami przeznaczonymi pod zabudowę mieszkaniową jednorodziną i usługi. Działka nie jest użytkowana. Dla terenu na którym znajduje się ww. działka obowiązuje miejscowy plan zagospodarowania przestrzennego obejmujący swym zasięgiem obręby: Bielsk, Ciachcin, Ciachcin Nowy i Żągoty zatwierdzony Uchwałą Nr 261/XLI/2010 Rady Gminy w Bielsku z dnia 30 września 2010 r., która została ogłoszona w Dzienniku Urzędowym Województwa Mazowieckiego Nr 196, poz. 5441 z 25 listopada 2010 r., następnie zmieniona Uchwałą Nr 78/XII/2011 Rady Gminy Bielsk z dnia 22 listopada 2011 r., która została ogłoszona w Dzienniku Urzędowym Województwa Mazowieckiego poz. 913 z dnia 3 lutego 2012 r. W miejscowym planie zagospodarowania przestrzennego działka położona na terenach zabudowy mieszkaniowej jednorodzinnej i usług (UMN).

3. Do I publicznego przetargu ustnego nieograniczonego na sprzedaż ww. nieruchomości zostało dopuszczonych 0 (słownie: zero) uczestników przetargu, nie zostało wniesione żadne wadium.

4. Liczba osób niedopuszczonych do przetargu: 0.

5. Cena wywoławcza ww. nieruchomości wyniosła: **55 000,00 zł** - słownie: pięćdziesiąt pięć tysięcy złotych.

6. Przetarg zakończył się wynikiem negatywnym, nikt nie przystąpił do I publicznego przetargu ustnego nieograniczonego na sprzedaż ww. nieruchomości.

I N F O R M A C J A

o wyniku I publicznego przetargu ustnego nieograniczonego na sprzedaż nieruchomości oznaczonej w ewidencji gruntów i budynków jako działka ewidencyjna nr 55/6 o pow. 0,1000 ha, położona w obrębie ewidencyjnym 0043 Zągoty, w miejscowości Zągoty, gm. Bielsk, pow. płocki, stanowiąca własność Gminy Bielsk.

Na podstawie Rozporządzenia Rady Ministrów z dnia 14 września 2004 r. w sprawie sposobu i trybu przeprowadzania przetargów oraz rokowań na zbycie nieruchomości (t.j. z dnia 1 grudnia 2021 r. Dz.U. z 2021 r., poz. 2213 z późn. zm.), podaję się do publicznej wiadomości, informację o wyniku I publicznego przetargu ustnego nieograniczonego na sprzedaż nieruchomości oznaczonej w ewidencji gruntów i budynków jako działka ewidencyjna nr 55/6 o pow. 0,1000 ha, położona w obrębie ewidencyjnym 0043 Zągoty, w miejscowości Zągoty, gm. Bielsk, pow. płocki, stanowiąca własność Gminy Bielsk; dla której to nieruchomości Sąd Rejonowy w Płocku prowadzi Księgę Wieczystą PL1P/00079285/0;

1. I publiczny przetarg ustny nieograniczony na sprzedaż ww. nieruchomości odbył się w budynku Urzędu Gminy w Bielsku - Bielsk ul. Plac Wolności 3A, pok. 105, w dniu 24.06.2024 r. godz. 10⁰⁰.

2. Przedmiotem przetargu była działka w kształcie regularnego prostokąta, niezabudowana, nieuzbrojona z możliwością podłączenia do sieci wodociągowej i energetycznej po wybudowaniu przyłączy, położona w sąsiedztwie utwardzonej, nieurządzonej drogi wojewódzkiej 540, do której ma zapewniony dostęp od strony północnej, od strony wschodniej, południowej i zachodniej sąsiaduje z gruntami przeznaczonymi pod zabudowę mieszkaniową jednorodzinną i usługi. Działka nie jest użytkowana. Dla terenu na którym znajduje się ww. działka obowiązuje miejscowy plan zagospodarowania przestrzennego obejmujący swym zasięgiem obręb: Bielsk, Ciachcin, Ciachcin Nowy i Zągoty zatwierdzony Uchwałą Nr 261/XLI/2010 Rady Gminy w Bielsku z dnia 30 września 2010 r., która została ogłoszona w Dzienniku Urzędowym Województwa Mazowieckiego Nr 196, poz. 5441 z 25 listopada 2010 r., następnie zmieniona Uchwałą Nr 78/XII/2011 Rady Gminy Bielsk z dnia 22 listopada 2011 r., która została ogłoszona w Dzienniku Urzędowym Województwa Mazowieckiego poz. 913 z dnia 3 lutego 2012 r. W miejscowym planie zagospodarowania przestrzennego działka położona na terenach zabudowy mieszkaniowej jednorodzinnej i usług (UMN).

3. Do I publicznego przetargu ustnego nieograniczonego na sprzedaż ww. nieruchomości zostało dopuszczonych 0 (słownie: zero) uczestników przetargu, nie zostało wniesione żadne wadium.

4. Liczba osób niedopuszczonych do przetargu: 0.

5. Cena wywoławcza ww. nieruchomości wyniosła: **55 000,00 zł** - słownie: pięćdziesiąt pięć tysięcy złotych.

6. Przetarg zakończył się wynikiem negatywnym, nikt nie przystąpił do I publicznego przetargu ustnego nieograniczonego na sprzedaż ww. nieruchomości.

I N F O R M A C J A

o wyniku I publicznego przetargu ustnego nieograniczonego na sprzedaż nieruchomości oznaczonej w ewidencji gruntów i budynków jako działka ewidencyjna nr 55/5 o pow. 0,1000 ha, położona w obrębie ewidencyjnym 0043 Zągoty, w miejscowości Zągoty, gm. Bielsk, pow. płocki, stanowiąca własność Gminy Bielsk.

Na podstawie Rozporządzenia Rady Ministrów z dnia 14 września 2004 r. w sprawie sposobu i trybu przeprowadzania przetargów oraz rokowań na zbycie nieruchomości (t.j. z dnia 1 grudnia 2021 r. Dz.U. z 2021 r., poz. 2213 z późn. zm.), podaję się do publicznej wiadomości, informację o wyniku I publicznego przetargu ustnego nieograniczonego na sprzedaż nieruchomości oznaczonej w ewidencji gruntów i budynków jako działka ewidencyjna nr 55/5 o pow. 0,1000 ha, położona w obrębie ewidencyjnym 0043 Zągoty, w miejscowości Zągoty, gm. Bielsk, pow. płocki, stanowiąca własność Gminy Bielsk; dla której to nieruchomości Sąd Rejonowy w Płocku prowadzi Księgę Wieczystą PL1P/00079285/0;

1. I publiczny przetarg ustny nieograniczony na sprzedaż ww. nieruchomości odbył się w budynku Urzędu Gminy w Bielsku - Bielsk ul. Plac Wolności 3A, pok. 105, w dniu 21.06.2024 r. godz. 13⁰⁰.

2. Przedmiotem przetargu była działka w kształcie regularnego prostokąta, niezabudowana, nieuzbrojona z możliwością podłączenia do sieci wodociągowej i energetycznej po wybudowaniu przyłączy, położona w sąsiedztwie utwardzonej, nieurządzonej drogi wojewódzkiej 540, do której ma zapewniony dostęp od strony północnej, od strony wschodniej, południowej i zachodniej sąsiaduje z gruntami przeznaczonymi pod zabudowę mieszkaniową jednorodzinną i usługi. Działka nie jest użytkowana. Dla terenu na którym znajduje się ww. działka obowiązuje miejscowy plan zagospodarowania przestrzennego obejmujący swym zasięgiem obręb: Bielsk, Ciachcin, Ciachcin Nowy i Zągoty zatwierdzony Uchwałą Nr 261/XLI/2010 Rady Gminy w Bielsku z dnia 30 września 2010 r., która została ogłoszona w Dzienniku Urzędowym Województwa Mazowieckiego Nr 196, poz. 5441 z 25 listopada 2010 r., następnie zmieniona Uchwałą Nr 78/XII/2011 Rady Gminy Bielsk z dnia 22 listopada 2011 r., która została ogłoszona w Dzienniku Urzędowym Województwa Mazowieckiego poz. 913 z dnia 3 lutego 2012 r. W miejscowym planie zagospodarowania przestrzennego działka położona na terenach zabudowy mieszkaniowej jednorodzinnej i usług (UMN).

3. Do I publiczny przetarg ustny nieograniczony na sprzedaż ww. nieruchomości zostało dopuszczonych 0 (słownie: zero) uczestników przetargu, nie zostało wniesione żadne wadium.

4. Liczba osób niedopuszczonych do przetargu: 0.

5. Cena wywoławcza ww. nieruchomości wyniosła: **55 000,00 zł** - słownie: pięćdziesiąt pięć tysięcy złotych.

6. Przetarg zakończył się wynikiem negatywnym, nikt nie przystąpił do I publicznego przetargu ustnego nieograniczonego na sprzedaż ww. nieruchomości.



I N F O R M A C J A

o wyniku I publicznego przetargu ustnego nieograniczonego na sprzedaż nieruchomości oznaczonej w ewidencji gruntów i budynków jako działka ewidencyjna nr 55/4 o pow. 0,1000 ha, położona w obrębie ewidencyjnym 0043 Zągoty, w miejscowości Zągoty, gm. Bielsk, pow. plocki, stanowiąca własność Gminy Bielsk.

Na podstawie Rozporządzenia Rady Ministrów z dnia 14 września 2004 r. w sprawie sposobu i trybu przeprowadzania przetargów oraz rokowań na zbycie nieruchomości (t.j. z dnia 1 grudnia 2021 r. Dz.U. z 2021 r., poz. 2213 z późn. zm.), podaję się do publicznej wiadomości, informację o wyniku I publicznego przetargu ustnego nieograniczonego na sprzedaż nieruchomości oznaczonej w ewidencji gruntów i budynków jako działka ewidencyjna nr 55/4 o pow. 0,1000 ha, położona w obrębie ewidencyjnym 0043 Zągoty, w miejscowości Zągoty, gm. Bielsk, pow. plocki, stanowiąca własność Gminy Bielsk; dla której to nieruchomości Sąd Rejonowy w Płocku prowadzi Księgę Wieczystą PL1P/00079285/0;

1. I publiczny przetarg ustny nieograniczony na sprzedaż ww. nieruchomości odbył się w budynku Urzędu Gminy w Bielsku - Bielsk ul. Plac Wolności 3A, pok. 105, w dniu 21.06.2024 r. godz. 12⁰⁰.

2. Przedmiotem przetargu była działka w kształcie regularnego prostokąta, niezabudowana, nieuzbrojona z możliwością podłączenia do sieci wodociągowej i energetycznej po wybudowaniu przyłączy, położona w sąsiedztwie utwardzonej, nieurządzonej drogi wojewódzkiej 540, do której ma zapewniony dostęp od strony północnej, od strony wschodniej, południowej i zachodniej sąsiaduje z gruntami przeznaczonymi pod zabudowę mieszkaniową jednorodziną i usługi. Działka nie jest użytkowana. Dla terenu na którym znajduje się ww. działka obowiązuje miejscowy plan zagospodarowania przestrzennego obejmujący swym zasięgiem obręby: Bielsk, Ciachcin, Ciachcin Nowy i Zągoty zatwierdzony Uchwałą Nr 261/XLI/2010 Rady Gminy w Bielsku z dnia 30 września 2010 r., która została ogłoszona w Dzienniku Urzędowym Województwa Mazowieckiego Nr 196, poz. 5441 z 25 listopada 2010 r., następnie zmieniona Uchwałą Nr 78/XII/2011 Rady Gminy Bielsk z dnia 22 listopada 2011 r., która została ogłoszona w Dzienniku Urzędowym Województwa Mazowieckiego poz. 913 z dnia 3 lutego 2012 r. W miejscowym planie zagospodarowania przestrzennego działka położona na terenach zabudowy mieszkaniowej jednorodzinnej i usług (UMN).

3. Do I publiczny przetarg ustny nieograniczony na sprzedaż ww. nieruchomości zostało dopuszczonych 0 (słownie: zero) uczestników przetargu, nie zostało wniesione żadne wadium.

4. Liczba osób niedopuszczonych do przetargu: 0.

5. Cena wywoławcza ww. nieruchomości wyniosła: **55 000,00 zł** - słownie: pięćdziesiąt pięć tysięcy złotych.

6. Przetarg zakończył się wynikiem negatywnym, nikt nie przystąpił do I publicznego przetargu ustnego nieograniczonego na sprzedaż ww. nieruchomości.

I N F O R M A C J A

o wyniku I publicznego przetargu ustnego nieograniczonego na sprzedaż nieruchomości oznaczonej w ewidencji gruntów i budynków jako działka ewidencyjna nr 55/2 o pow. 0,1000 ha, położona w obrębie ewidencyjnym 0043 Zągoty, w miejscowości Zągoty, gm. Bielsk, pow. płocki, stanowiąca własność Gminy Bielsk.

Na podstawie Rozporządzenia Rady Ministrów z dnia 14 września 2004 r. w sprawie sposobu i trybu przeprowadzania przetargów oraz rokowań na zbycie nieruchomości (t.j. z dnia 1 grudnia 2021 r. Dz.U. z 2021 r., poz. 2213 z późn. zm.), podaję się do publicznej wiadomości, informację o wyniku I publicznego przetargu ustnego nieograniczonego na sprzedaż nieruchomości oznaczonej w ewidencji gruntów i budynków jako działka ewidencyjna nr 55/2 o pow. 0,1000 ha, położona w obrębie ewidencyjnym 0043 Zągoty, w miejscowości Zągoty, gm. Bielsk, pow. płocki, stanowiąca własność Gminy Bielsk; dla której to nieruchomości Sąd Rejonowy w Płocku prowadzi Księgę Wieczystą PL1P/00079285/0;

1. I publiczny przetarg ustny nieograniczony na sprzedaż ww. nieruchomości odbył się w budynku Urzędu Gminy w Bielsku - Bielsk ul. Plac Wolności 3A, pok. 105, w dniu 21.06.2024 r. godz. 10⁰⁰.

2. Przedmiotem przetargu była działka w kształcie regularnego trapezu, niezabudowana, nieuzbrojona z możliwością podłączenia do sieci wodociągowej i energetycznej po wybudowaniu przyłączy, położona w sąsiedztwie utwardzonej, nieurządzonej drogi wojewódzkiej 540, do której ma zapewniony dostęp od strony północnej, od strony wschodniej i południowej sąsiaduje z gruntami przeznaczonymi pod zabudowę mieszkaniową jednorodziną i usługi, od strony zachodniej sąsiaduje z gruntami użytkowymi rolniczo w miejscowym planie zagospodarowania przestrzennego przeznaczonymi pod zabudowę mieszkaniową jednorodziną i usługi. Działka nie jest użytkowana. Dla terenu na którym znajduje się ww. działka obowiązuje miejscowy plan zagospodarowania przestrzennego obejmujący swym zasięgiem obręb: Bielsk, Ciachcin, Ciachcin Nowy i Zągoty zatwierdzony Uchwałą Nr 261/XLI/2010 Rady Gminy w Bielsku z dnia 30 września 2010 r., która została ogłoszona w Dzienniku Urzędowym Województwa Mazowieckiego Nr 196, poz. 5441 z 25 listopada 2010 r., następnie zmieniona Uchwałą Nr 78/XII/2011 Rady Gminy Bielsk z dnia 22 listopada 2011 r., która została ogłoszona w Dzienniku Urzędowym Województwa Mazowieckiego poz. 913 z dnia 3 lutego 2012 r. W miejscowym planie zagospodarowania przestrzennego działka położona na terenach zabudowy mieszkaniowej jednorodzinnej i usług (UMN).

3. Do I publiczny przetarg ustny nieograniczony na sprzedaż ww. nieruchomości zostało dopuszczonych 0 (słownie: zero) uczestników przetargu, nie zostało wniesione żadne wadium.

4. Liczba osób niedopuszczonych do przetargu: 0.

5. Cena wywoławcza ww. nieruchomości wyniosła: **55 000,00 zł** - słownie: pięćdziesiąt pięć tysięcy złotych.

6. Przetarg zakończył się wynikiem negatywnym, nikt nie przystąpił do I publicznego przetargu ustnego nieograniczonego na sprzedaż ww. nieruchomości.

I N F O R M A C J A

o wyniku I publicznego przetargu ustnego nieograniczonego na sprzedaż nieruchomości oznaczonej w ewidencji gruntów i budynków jako działka ewidencyjna nr 55/2 o pow. 0,1000 ha, położona w obrębie ewidencyjnym 0043 Zągoty, w miejscowości Zągoty, gm. Bielsk, pow. plocki, stanowiąca własność Gminy Bielsk.

Na podstawie Rozporządzenia Rady Ministrów z dnia 14 września 2004 r. w sprawie sposobu i trybu przeprowadzania przetargów oraz rokowań na zbycie nieruchomości (t.j. z dnia 1 grudnia 2021 r. Dz.U. z 2021 r., poz. 2213 z późn. zm.), podaję się do publicznej wiadomości, informację o wyniku I publicznego przetargu ustnego nieograniczonego na sprzedaż nieruchomości oznaczonej w ewidencji gruntów i budynków jako działka ewidencyjna nr 55/2 o pow. 0,1000 ha, położona w obrębie ewidencyjnym 0043 Zągoty, w miejscowości Zągoty, gm. Bielsk, pow. plocki, stanowiąca własność Gminy Bielsk; dla której to nieruchomości Sąd Rejonowy w Płocku prowadzi Księgę Wieczystą PL1P/00079285/0;

1. I publiczny przetarg ustny nieograniczony na sprzedaż ww. nieruchomości odbył się w budynku Urzędu Gminy w Bielsku - Bielsk ul. Plac Wolności 3A, pok. 105, w dniu 21.06.2024 r. godz. 10⁰⁰.

2. Przedmiotem przetargu była działka w kształcie regularnego trapezu, niezabudowana, nieuzbrojona z możliwością podłączenia do sieci wodociągowej i energetycznej po wybudowaniu przyłączy, położona w sąsiedztwie utwardzonej, nieurządzonej drogi wojewódzkiej 540, do której ma zapewniony dostęp od strony północnej, od strony wschodniej i południowej sąsiaduje z gruntami przeznaczonymi pod zabudowę mieszkaniową jednorodzinną i usługi, od strony zachodniej sąsiaduje z gruntami użytkowymi rolniczo w miejscowym planie zagospodarowania przestrzennego przeznaczonymi pod zabudowę mieszkaniową jednorodzinną i usługi. Działka nie jest użytkowana. Dla terenu na którym znajduje się ww. działka obowiązuje miejscowy plan zagospodarowania przestrzennego obejmujący swym zasięgiem obręb: Bielsk, Ciachcin, Ciachcin Nowy i Zągoty zatwierdzony Uchwałą Nr 261/XLI/2010 Rady Gminy w Bielsku z dnia 30 września 2010 r., która została ogłoszona w Dzienniku Urzędowym Województwa Mazowieckiego Nr 196, poz. 5441 z 25 listopada 2010 r., następnie zmieniona Uchwałą Nr 78/XII/2011 Rady Gminy Bielsk z dnia 22 listopada 2011 r., która została ogłoszona w Dzienniku Urzędowym Województwa Mazowieckiego poz. 913 z dnia 3 lutego 2012 r. W miejscowym planie zagospodarowania przestrzennego działka położona na terenach zabudowy mieszkaniowej jednorodzinnej i usług (UMN).

3. Do I publicznego przetargu ustnego nieograniczonego na sprzedaż ww. nieruchomości zostało dopuszczonych 0 (słownie: zero) uczestników przetargu, nie zostało wniesione żadne wadium.

4. Liczba osób niedopuszczonych do przetargu: 0.

5. Cena wywoławcza ww. nieruchomości wyniosła: **55 000,00 zł** - słownie: pięćdziesiąt pięć tysięcy złotych.

6. Przetarg zakończył się wynikiem negatywnym, nikt nie przystąpił do I publicznego przetargu ustnego nieograniczonego na sprzedaż ww. nieruchomości.

