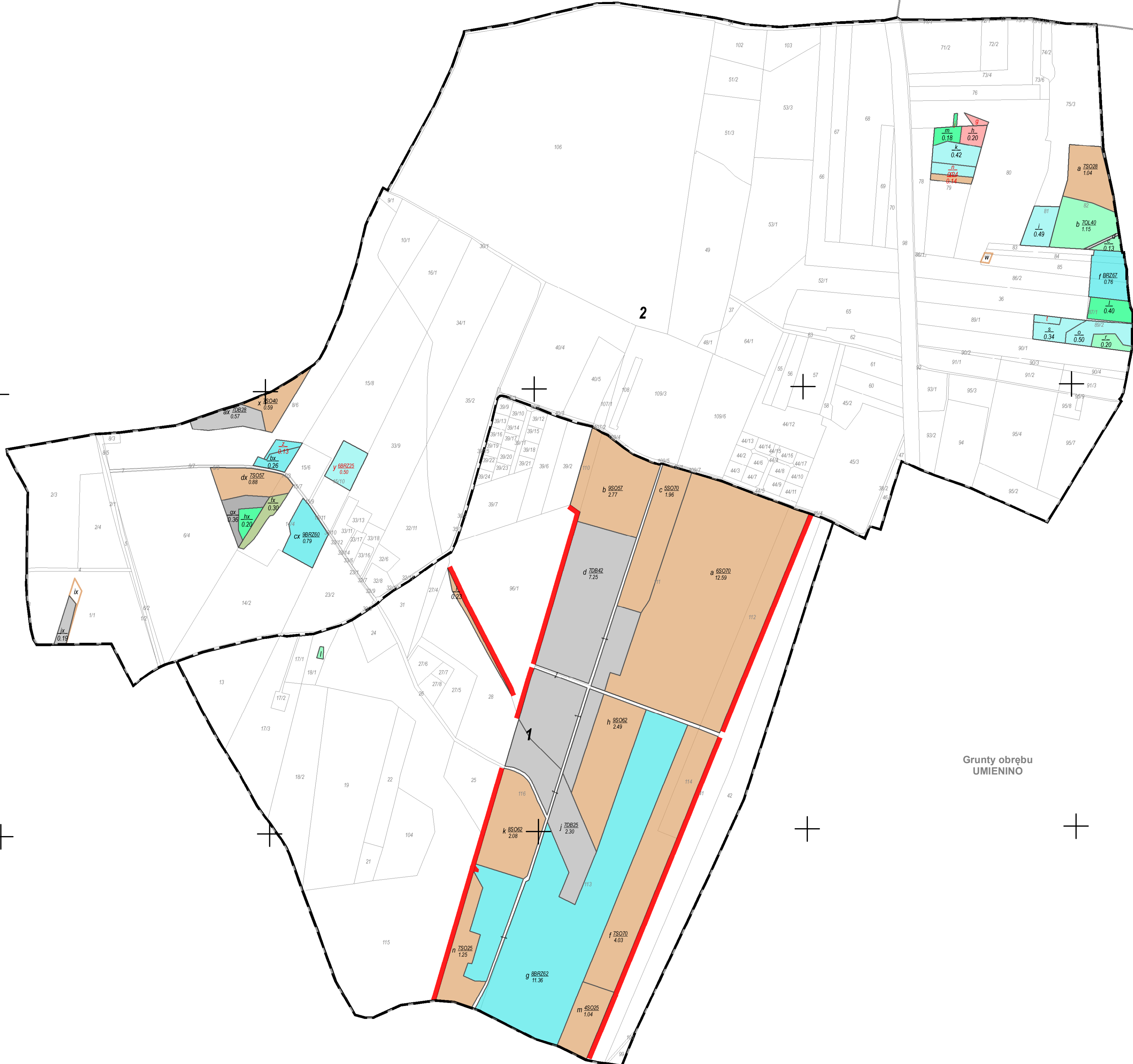
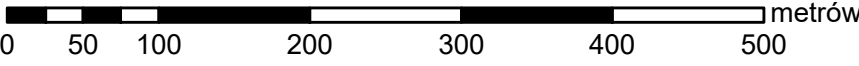


MAPA GOSPODARCZO-PRZEGLĄDOWA
DRZEWOSTANÓW

OBREBU
PĘSZYNO

GMINA:
Bielsk
POWIAT
płocki
WOJEWÓDZTWO
mazowieckie

Stan na 13.08.2024 r.
POWIERZCHNIA OGÓLNA: 60,63 ha (60,6323 ha)
SKALA: 1 : 5 000
ARKUSZ 1(1)



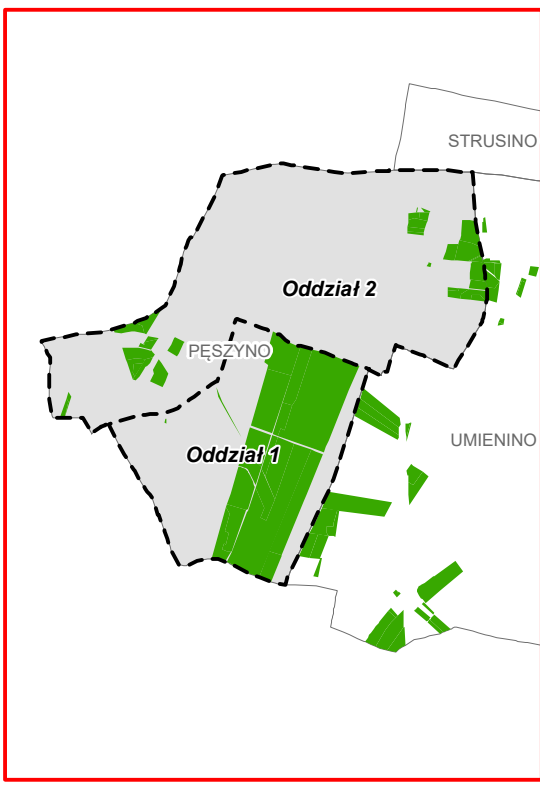
Grunty obrębu
UMIENINO

- Granica oddziału
- Granica pododdziału
- Granica działek ewidencyjnych
- Granica powierzchni niestanowiących wyłączenia (PNSW)
- Tory kolejowe
- Droga leśna
- Droga publiczna
- Ciek
- Linia energetyczna, telekomunikacyjna, rurociąg
- Pozostałe obiekty liniowe
- Dojazdy pożarowe

- Granicę kompleksów od lasów innej własności
- Granicę współwłasności z inną własnością
- Granicę gruntów przeznaczonych do zalesienia
- Kasownik
- Osobliwości przyrodnicze punktowe
- Osobliwości przyrodnicze powierzchniowe
- Opis oddziału
- Opis pododdziału
- Opis pododdziału z lasami poza ewidencją

Grunty leśne zalesione				
grunty leśne	I klasa	od 21 lat	leśne	
niezalesione	wiek	do wieku	rebrności	starsze
				sosna (SO), modrzew (MD)
				świerk (ŚW)
				jodla (JD), daglezja (DG)
				dąb (DB), dąb czerwony (DB.C)
				buk (BK), grab (GB)
				jesion (JS), klon (KL), jawor (JW), wiąz (WZ), czereśnia (CZR.P)
				olsza (OL)
				brzoza (BRZ), robinia akacjowa (AK)
				lipa (LP), osika (OS), topola (TP), wierzba (WB)
				Pozostałe grunty leśne
				Plazowina liściasta/iglasta

MAPA SYTUACYJNA W SKALI 1 : 40000



Mapę sporządzono na podstawie mapy ewidencyjnej obrębu ewidencyjnego
Układ współrzędnych PL-1992

PĘSZYNO

Wykonał(a): Maciej Sarnowski
Sprawdził: Maciej Lewandowski

Opracowanie:
TAXUS UL
Taxus UL Sp. z o.o.
ul. Ochocka 14
02-495 Warszawa
www.taxusul.com.pl