

## **I N F O R M A C J A**

**o wyniku II publicznego przetargu ustnego nieograniczonego na sprzedaż nieruchomości oznaczonej w ewidencji gruntów i budynków jako działka ewidencyjna nr 55/6 o pow. 0,1000 ha, położona w obrębie ewidencyjnym 0043 Zągoty, w miejscowości Zągoty, gm. Bielsk, pow. plocki, stanowiąca własność Gminy Bielsk.**

Na podstawie Rozporządzenia Rady Ministrów z dnia 14 września 2004 r. w sprawie sposobu i trybu przeprowadzania przetargów oraz rokowań na zbycie nieruchomości (t.j. z dnia 1 grudnia 2021 r. Dz.U. z 2021 r., poz. 2213 z późn. zm.), podaję się do publicznej wiadomości, informację o wyniku II publicznego przetargu ustnego nieograniczonego na sprzedaż nieruchomości oznaczonej w ewidencji gruntów i budynków jako działka ewidencyjna nr 55/6 o pow. 0,1000 ha, położona w obrębie ewidencyjnym 0043 Zągoty, w miejscowości Zągoty, gm. Bielsk, pow. plocki, stanowiąca własność Gminy Bielsk; dla której to nieruchomości Sąd Rejonowy w Płocku prowadzi Księgę Wieczystą PL1P/00079285/0;

**1. II publiczny przetarg ustny nieograniczony na sprzedaż ww. nieruchomości odbył się w budynku Urzędu Gminy w Bielsku - Bielsk ul. Plac Wolności 3A, pok. 105, w dniu 22.10.2024 r. godz. 10<sup>00</sup>.**

2. Przedmiotem przetargu była działka w kształcie regularnego prostokąta, niezabudowana, nieuzbrojona z możliwością podłączenia do sieci wodociągowej i energetycznej po wybudowaniu przyłączy, położona w sąsiedztwie utwardzonej, nieurządzonej drogi wojewódzkiej 540, do której ma zapewniony dostęp od strony północnej, od strony wschodniej, południowej i zachodniej sąsiaduje z gruntami przeznaczonymi pod zabudowę mieszkaniową jednorodzinną i usługi. Działka nie jest użytkowana. Dla terenu na którym znajduje się ww. działka obowiązuje miejscowy plan zagospodarowania przestrzennego obejmujący swym zasięgiem obręby: Bielsk, Ciachcin, Ciachcin Nowy i Zągoty zatwierdzony Uchwałą Nr 261/XLI/2010 Rady Gminy w Bielsku z dnia 30 września 2010 r., która została ogłoszona w Dzienniku Urzędowym Województwa Mazowieckiego Nr 196, poz. 5441 z 25 listopada 2010 r., następnie zmieniona Uchwałą Nr 78/XII/2011 Rady Gminy Bielsk z dnia 22 listopada 2011 r., która została ogłoszona w Dzienniku Urzędowym Województwa Mazowieckiego poz. 913 z dnia 3 lutego 2012 r. W miejscowym planie zagospodarowania przestrzennego działka położona na terenach zabudowy mieszkaniowej jednorodzinnej i usług (UMN).

3. Do II publicznego przetargu ustnego nieograniczonego na sprzedaż ww. nieruchomości został dopuszczony 1 (słownie: jeden) uczestnik przetargu (małżeństwo), który wpłacił wadium w terminie wskazanym w ogłoszeniu na sprzedaż ww. nieruchomości.

4. Liczba osób niedopuszczonych do przetargu: 0.


5. Cena wywoławcza ww. nieruchomości wyniosła: **55 000,00 zł** - słownie: pięćdziesiąt pięć tysięcy złotych netto.

6. Cena netto osiągnięta w wyniku II publicznego przetargu ustnego nieograniczonego na sprzedaż ww. nieruchomości wyniosła: **55 550,00 zł** - słownie: pięćdziesiąt pięć tysięcy pięćset pięćdziesiąt złotych netto.

7. Zgodnie z przepisami ustawy z dnia 11 marca 2004 roku o podatku od towarów i usług (t.j. z dnia 13 marca 2024 r. Dz.U. z 2024 r., poz. 361 z późn. zm.) do wylicytowanej ceny sprzedaży doliczony zostanie podatek VAT w wysokości aktualnie obowiązującej stawki procentowej tj. 23%.

**Cena brutto ww. nieruchomości wyniosła: 68 326,50 zł (słownie: sześćdziesiąt osiem tysięcy trzysta dwadzieścia sześć złotych pięćdziesiąt groszy brutto).**

**8. Nabywcą ww. nieruchomości zostali ustaleni małż. Pan Konrad Krajewski i Pani Katarzyna Krajewska.**

Z up. WÓJTA  
Sekretarz Gminy  
  
mgr Krystyna Chyba

## **I N F O R M A C J A**

**o wyniku II publicznego przetargu ustnego nieograniczonego na sprzedaż nieruchomości oznaczonej w ewidencji gruntów i budynków jako działka ewidencyjna nr 55/7 o pow. 0,1000 ha, położona w obrębie ewidencyjnym 0043 Zągoty, w miejscowości Zągoty, gm. Bielsk, pow. plocki, stanowiąca własność Gminy Bielsk.**

Na podstawie Rozporządzenia Rady Ministrów z dnia 14 września 2004 r. w sprawie sposobu i trybu przeprowadzania przetargów oraz rokowań na zbycie nieruchomości (t.j. z dnia 1 grudnia 2021 r. Dz.U. z 2021 r., poz. 2213 z późn. zm.), podaję się do publicznej wiadomości, informację o wyniku II publicznego przetargu ustnego nieograniczonego na sprzedaż nieruchomości oznaczonej w ewidencji gruntów i budynków jako działka ewidencyjna nr 55/7 o pow. 0,1000 ha, położona w obrębie ewidencyjnym 0043 Zągoty, w miejscowości Zągoty, gm. Bielsk, pow. plocki, stanowiąca własność Gminy Bielsk; dla której to nieruchomości Sąd Rejonowy w Płocku prowadzi Księgę Wieczystą PL1P/00079285/0;

**1. II publiczny przetarg ustny nieograniczony na sprzedaż ww. nieruchomości odbył się w budynku Urzędu Gminy w Bielsku - Bielsk ul. Plac Wolności 3A, pok. 105, w dniu 22.10.2024 r. godz. 11<sup>00</sup>.**

2. Przedmiotem przetargu była działka w kształcie regularnego prostokąta, niezabudowana, nieuzbrojona z możliwością podłączenia do sieci wodociągowej i energetycznej po wybudowaniu przyłączy, położona w sąsiedztwie utwardzonej, nieurządzonej drogi wojewódzkiej 540, do której ma zapewniony dostęp od strony północnej, od strony wschodniej, południowej i zachodniej sąsiaduje z gruntami przeznaczonymi pod zabudowę mieszkaniową jednorodziną i usługi. Działka nie jest użytkowana. Dla terenu na którym znajduje się ww. działka obowiązuje miejscowy plan zagospodarowania przestrzennego obejmujący swym zasięgiem obręby: Bielsk, Ciachcin, Ciachcin Nowy i Zągoty zatwierdzony Uchwałą Nr 261/XLI/2010 Rady Gminy w Bielsku z dnia 30 września 2010 r., która została ogłoszona w Dzienniku Urzędowym Województwa Mazowieckiego Nr 196, poz. 5441 z 25 listopada 2010 r., następnie zmieniona Uchwałą Nr 78/XII/2011 Rady Gminy Bielsk z dnia 22 listopada 2011 r., która została ogłoszona w Dzienniku Urzędowym Województwa Mazowieckiego poz. 913 z dnia 3 lutego 2012 r. W miejscowym planie zagospodarowania przestrzennego działka położona na terenach zabudowy mieszkaniowej jednorodzinnej i usług (UMN).

3. Do II publicznego przetargu ustnego nieograniczonego na sprzedaż ww. nieruchomości został dopuszczony 1 (słownie: jeden) uczestnik przetargu (małżeństwo), który wpłacił wadium w terminie wskazanym w ogłoszeniu na sprzedaż ww. nieruchomości.

4. Liczba osób niedopuszczonych do przetargu: 0.


5. Cena wywoławcza ww. nieruchomości wyniosła: **55 000,00 zł** - słownie: pięćdziesiąt pięć tysięcy złotych netto.

6. Cena netto osiągnięta w wyniku II publicznego przetargu ustnego nieograniczonego na sprzedaż ww. nieruchomości wyniosła: **55 550,00 zł** - słownie: pięćdziesiąt pięć tysięcy pięćset pięćdziesiąt złotych netto.

7. Zgodnie z przepisami ustawy z dnia 11 marca 2004 roku o podatku od towarów i usług (t.j. z dnia 13 marca 2024 r. Dz.U. z 2024 r., poz. 361 z późn. zm.) do wylicytowanej ceny sprzedaży doliczony zostanie podatek VAT w wysokości aktualnie obowiązującej stawki procentowej tj. 23%.

Cena brutto ww. nieruchomości wyniosła: 68 326,50 zł (słownie: sześćdziesiąt osiem tysięcy trzysta dwadzieścia sześć złotych pięćdziesiąt groszy brutto).

8. Nabywcą ww. nieruchomości zostali ustaleni małż. Pan Konrad Krajewski i Pani Katarzyna Krajewska.

Z up. WÓJTA  
Sekretarz Gminy  
  
mgr Krzysztof Chyba

## **I N F O R M A C J A**

**o wyniku II publicznego przetargu ustnego nieograniczonego na sprzedaż nieruchomości oznaczonej w ewidencji gruntów i budynków jako działka ewidencyjna nr 55/8 o pow. 0,1481 ha, położona w obrębie ewidencyjnym 0043 Zągoty, w miejscowości Zągoty, gm. Bielsk, pow. plocki, stanowiąca własność Gminy Bielsk.**

Na podstawie Rozporządzenia Rady Ministrów z dnia 14 września 2004 r. w sprawie sposobu i trybu przeprowadzania przetargów oraz rokowań na zbycie nieruchomości (t.j. z dnia 1 grudnia 2021 r. Dz.U. z 2021 r., poz. 2213 z późn. zm.), podaję się do publicznej wiadomości, informację o wyniku II publicznego przetargu ustnego nieograniczonego na sprzedaż nieruchomości oznaczonej w ewidencji gruntów i budynków jako działka ewidencyjna nr 55/8 o pow. 0,1481 ha, położona w obrębie ewidencyjnym 0043 Zągoty, w miejscowości Zągoty, gm. Bielsk, pow. plocki, stanowiąca własność Gminy Bielsk; dla której to nieruchomości Sąd Rejonowy w Płocku prowadzi Księgę Wieczystą PL1P/00079285/0;

**1. II publiczny przetarg ustny nieograniczony na sprzedaż ww. nieruchomości odbył się w budynku Urzędu Gminy w Bielsku - Bielsk ul. Plac Wolności 3A, pok. 105, w dniu 22.10.2024 r. godz. 12<sup>00</sup>.**

2. Przedmiotem przetargu była działka w kształcie nieregularnego pięciokąta, niezabudowana, nieuzbrojona z możliwością podłączenia do sieci wodociągowej i energetycznej po wybudowaniu przyłączy, położona w sąsiedztwie utwardzonej, nieurządzonej drogi wojewódzkiej 540, do której ma zapewniony dostęp od strony północnej, od strony zachodniej i południowej sąsiaduje z gruntami przeznaczonymi pod zabudowę mieszkaniową jednorodzinną i usługi, od strony wschodniej sąsiaduje z nieutwardzoną drogą. Działka nie jest użytkowana. Dla terenu na którym znajduje się ww. działka obowiązuje miejscowy plan zagospodarowania przestrzennego obejmujący swym zasięgiem obręby: Bielsk, Ciachcin, Ciachcin Nowy i Zągoty zatwierdzony Uchwałą Nr 261/XLI/2010 Rady Gminy w Bielsku z dnia 30 września 2010 r., która została ogłoszona w Dzienniku Urzędowym Województwa Mazowieckiego Nr 196, poz. 5441 z 25 listopada 2010 r., następnie zmieniona Uchwałą Nr 78/XII/2011 Rady Gminy Bielsk z dnia 22 listopada 2011 r., która została ogłoszona w Dzienniku Urzędowym Województwa Mazowieckiego poz. 913 z dnia 3 lutego 2012 r. W miejscowym planie zagospodarowania przestrzennego działka położona na terenach zabudowy mieszkaniowej jednorodzinnej i usług (UMN).

3. Do II publicznego przetargu ustnego nieograniczonego na sprzedaż ww. nieruchomości został dopuszczony 1 (słownie: jeden) uczestnik przetargu (małżeństwo), który wpłacił wadium w terminie wskazanym w ogłoszeniu na sprzedaż ww. nieruchomości.

4. Liczba osób niedopuszczonych do przetargu: 0.

5. Cena wywoławcza ww. nieruchomości wyniosła: **78 500,00 zł** - słownie: siedemdziesiąt osiem tysięcy pięćset złotych netto.

6. Cena netto osiągnięta w wyniku II publicznego przetargu ustnego nieograniczonego na sprzedaż ww. nieruchomości wyniosła: **79 300,00 zł** - słownie: siedemdziesiąt dziewięć tysięcy trzysta złotych netto.

7. Zgodnie z przepisami ustawy z dnia 11 marca 2004 roku o podatku od towarów i usług (t.j. z dnia 13 marca 2024 r. Dz.U. z 2024 r., poz. 361 z późn. zm.) do wylicytowanej ceny sprzedaży doliczony zostanie podatek VAT w wysokości aktualnie obowiązującej stawki procentowej tj. 23%.

**Cena brutto ww. nieruchomości wyniosła: 97 539,00 zł (słownie: dziewięćdziesiąt siedem tysięcy pięćset trzydzieści dziewięć złotych brutto).**

**8. Nabywcą ww. nieruchomości zostali ustaleniu małż. Pan Konrad Krajewski i Pani Katarzyna Krajewska.**

Z up. WÓJTA  
Sekretarz Gminy  
  
mgr Krystyna Chyba



RRiRG.GG.6840.4.8.2024

Bielsk, dnia 28.10.2024 r.

## I N F O R M A C J A

**o wyniku II publicznego przetargu ustnego nieograniczonego na sprzedaż nieruchomości oznaczonej w ewidencji gruntów i budynków jako działka ewidencyjna nr 55/9 o pow. 0,1200 ha, położona w obrębie ewidencyjnym 0043 Zągoty, w miejscowości Zągoty, gm. Bielsk, pow. plocki, stanowiąca własność Gminy Bielsk.**

Na podstawie Rozporządzenia Rady Ministrów z dnia 14 września 2004 r. w sprawie sposobu i trybu przeprowadzania przetargów oraz rokowań na zbycie nieruchomości (t.j. z dnia 1 grudnia 2021 r. Dz.U. z 2021 r., poz. 2213 z późn. zm.), podaję się do publicznej wiadomości, informację o wyniku II publicznego przetargu ustnego nieograniczonego na sprzedaż nieruchomości oznaczonej w ewidencji gruntów i budynków jako działka ewidencyjna nr 55/9 o pow. 0,1200 ha, położona w obrębie ewidencyjnym 0043 Zągoty, w miejscowości Zągoty, gm. Bielsk, pow. plocki, stanowiąca własność Gminy Bielsk; dla której to nieruchomości Sąd Rejonowy w Płocku prowadzi Księgę Wieczystą PL1P/00079285/0;

**1. II publiczny przetarg ustny nieograniczony na sprzedaż ww. nieruchomości odbył się w budynku Urzędu Gminy w Bielsku - Bielsk ul. Plac Wolności 3A, pok. 105, w dniu 22.10.2024 r. godz. 13<sup>00</sup>.**

2. Przedmiotem przetargu była działka w kształcie zbliżonym do prostokąta, niezabudowana, nieuzbrojona z możliwością podłączenia do sieci wodociągowej i energetycznej, położona w sąsiedztwie nieutwardzonej drogi gminnej, do której ma zapewniony dostęp od strony południowej, od strony zachodniej sąsiaduje z gruntami użytkowymi rolniczo w miejscowym planie zagospodarowania przestrzennego przeznaczonymi pod zabudowę mieszkaniową jednorodzinną i usługi, od strony północnej i wschodniej sąsiaduje z gruntami przeznaczonymi pod zabudowę mieszkaniową jednorodzinną i usługi. Działka nie jest użytkowana. Dla terenu na którym znajduje się ww. działka obowiązuje miejscowy plan zagospodarowania przestrzennego obejmujący swym zasięgiem obręby: Bielsk, Ciachcin, Ciachcin Nowy i Zągoty zatwierdzony Uchwałą Nr 261/XLI/2010 Rady Gminy w Bielsku z dnia 30 września 2010 r., która została ogłoszona w Dzienniku Urzędowym Województwa Mazowieckiego Nr 196, poz. 5441 z 25 listopada 2010 r., następnie zmieniona Uchwałą Nr 78/XII/2011 Rady Gminy Bielsk z dnia 22 listopada 2011 r., która została ogłoszona w Dzienniku Urzędowym Województwa Mazowieckiego poz. 913 z dnia 3 lutego 2012 r. W miejscowym planie zagospodarowania przestrzennego działka położona na terenach zabudowy mieszkaniowej jednorodzinnej i usług (UMN).


3. Do II publicznego przetargu ustnego nieograniczonego na sprzedaż ww. nieruchomości został dopuszczony 1 (słownie: jeden) uczestnik przetargu (małżeństwo), który wpłacił wadium w terminie wskazanym w ogłoszeniu na sprzedaż ww. nieruchomości.

4. Liczba osób niedopuszczonych do przetargu: 0.

5. Cena wywoławcza ww. nieruchomości wyniosła: 58 800,00 zł - słownie: pięćdziesiąt osiem tysięcy osiemset złotych.

**6. Przetarg zakończył się wynikiem negatywnym, nikt nie przystąpił do II publicznego przetargu ustnego nieograniczonego na sprzedaż ww. nieruchomości.**

Sprawę prowadzi: Adam Lewandowski, tel. (24) 265 01 06

Z up. WÓJTA  
Sekretarz Gminy  
  
mgr Krystyna Chyba





## **I N F O R M A C J A**

**o wyniku II publicznego przetargu ustnego nieograniczonego na sprzedaż nieruchomości oznaczonej w ewidencji gruntów i budynków jako działka ewidencyjna nr 55/10 o pow. 0,1200 ha, położona w obrębie ewidencyjnym 0043 Zągoty, w miejscowości Zągoty, gm. Bielsk, pow. plocki, stanowiąca własność Gminy Bielsk.**

Na podstawie Rozporządzenia Rady Ministrów z dnia 14 września 2004 r. w sprawie sposobu i trybu przeprowadzania przetargów oraz rokowań na zbycie nieruchomości (t.j. z dnia 1 grudnia 2021 r. Dz.U. z 2021 r., poz. 2213 z późn. zm.), podaję się do publicznej wiadomości, informację o wyniku II publicznego przetargu ustnego nieograniczonego na sprzedaż nieruchomości oznaczonej w ewidencji gruntów i budynków jako działka ewidencyjna nr 55/10 o pow. 0,1200 ha, położona w obrębie ewidencyjnym 0043 Zągoty, w miejscowości Zągoty, gm. Bielsk, pow. plocki, stanowiąca własność Gminy Bielsk; dla której to nieruchomości Sąd Rejonowy w Płocku prowadzi Księgę Wieczystą PL1P/00079285/0;

**1. II publiczny przetarg ustny nieograniczony na sprzedaż ww. nieruchomości odbył się w budynku Urzędu Gminy w Bielsku - Bielsk ul. Plac Wolności 3A, pok. 105, w dniu 25.10.2024 r. godz. 10<sup>00</sup>.**

2. Przedmiotem przetargu była działka w kształcie regularnego prostokąta, niezabudowana, nieuzbrojona z możliwością podłączenia do sieci wodociągowej i energetycznej, położona w sąsiedztwie nieutwardzonej drogi gminnej, do której ma zapewniony dostęp od strony południowej, od strony zachodniej, północnej i wschodniej sąsiaduje z gruntami przeznaczonymi pod zabudowę mieszkaniową jednorodzinną i usługi. Działka nie jest użytkowana. Działka nie jest użytkowana. Dla terenu na którym znajduje się ww. działka obowiązuje miejscowy plan zagospodarowania przestrzennego obejmujący swym zasięgiem obręby: Bielsk, Ciachcin, Ciachcin Nowy i Zągoty zatwierdzony Uchwałą Nr 261/XLI/2010 Rady Gminy w Bielsku z dnia 30 września 2010 r., która została ogłoszona w Dzienniku Urzędowym Województwa Mazowieckiego Nr 196, poz. 5441 z 25 listopada 2010 r., następnie zmieniona Uchwałą Nr 78/XII/2011 Rady Gminy Bielsk z dnia 22 listopada 2011 r., która została ogłoszona w Dzienniku Urzędowym Województwa Mazowieckiego poz. 913 z dnia 3 lutego 2012 r. W miejscowym planie zagospodarowania przestrzennego działka położona na terenach zabudowy mieszkaniowej jednorodzinnej i usług (UMN).

3. Do II publiczny przetarg ustny nieograniczony na sprzedaż ww. nieruchomości zostało dopuszczonych 0 (słownie: zero) uczestników przetargu, nie zostało wniesione żadne wadium.

4. Liczba osób niedopuszczonych do przetargu: 0.

5. Cena wywoławcza ww. nieruchomości wyniosła: **58 800,00 zł** - słownie: pięćdziesiąt osiem tysięcy osiemset złotych.

**6. Przetarg zakończył się wynikiem negatywnym, nikt nie przystąpił do II publicznego przetargu ustnego nieograniczonego na sprzedaż ww. nieruchomości.**



## **I N F O R M A C J A**

**o wyniku II publicznego przetargu ustnego nieograniczonego na sprzedaż nieruchomości oznaczonej w ewidencji gruntów i budynków jako działka ewidencyjna nr 55/12 o pow. 0,1161 ha, położona w obrębie ewidencyjnym 0043 Zągoty, w miejscowości Zągoty, gm. Bielsk, pow. plocki, stanowiąca własność Gminy Bielsk.**

Na podstawie Rozporządzenia Rady Ministrów z dnia 14 września 2004 r. w sprawie sposobu i trybu przeprowadzania przetargów oraz rokowań na zbycie nieruchomości (t.j. z dnia 1 grudnia 2021 r. Dz.U. z 2021 r., poz. 2213 z późn. zm.), podaję się do publicznej wiadomości, informację o wyniku II publicznego przetargu ustnego nieograniczonego na sprzedaż nieruchomości oznaczonej w ewidencji gruntów i budynków jako działka ewidencyjna nr 55/12 o pow. 0,1161 ha, położona w obrębie ewidencyjnym 0043 Zągoty, w miejscowości Zągoty, gm. Bielsk, pow. plocki, stanowiąca własność Gminy Bielsk; dla której to nieruchomości Sąd Rejonowy w Płocku prowadzi Księgę Wieczystą PL1P/00079285/0;

**1. II publiczny przetarg ustny nieograniczony na sprzedaż ww. nieruchomości odbył się w budynku Urzędu Gminy w Bielsku - Bielsk ul. Plac Wolności 3A, pok. 105, w dniu 25.10.2024 r. godz. 11<sup>00</sup>.**

2. Przedmiotem przetargu była działka w kształcie nieregularnego pięciokąta, niezabudowana, nieuzbrojona z możliwością podłączenia do sieci wodociągowej i energetycznej po wybudowaniu przyłączy, położona w sąsiedztwie nieutwardzonej drogi gminnej, do której ma zapewniony dostęp od strony południowej, od strony zachodniej i północnej sąsiaduje z gruntami przeznaczonymi pod zabudowę mieszkaniową jednorodzinną i usługi, od strony wschodniej sąsiaduje z nieutwardzoną drogą. Działka nie jest użytkowana. Dla terenu na którym znajduje się ww. działka obowiązuje miejscowy plan zagospodarowania przestrzennego obejmujący swym zasięgiem obręby: Bielsk, Ciachcin, Ciachcin Nowy i Zągoty zatwierdzony Uchwałą Nr 261/XLI/2010 Rady Gminy w Bielsku z dnia 30 września 2010 r., która została ogłoszona w Dzienniku Urzędowym Województwa Mazowieckiego Nr 196, poz. 5441 z 25 listopada 2010 r., następnie zmieniona Uchwałą Nr 78/XII/2011 Rady Gminy Bielsk z dnia 22 listopada 2011 r., która została ogłoszona w Dzienniku Urzędowym Województwa Mazowieckiego poz. 913 z dnia 3 lutego 2012 r. W miejscowym planie zagospodarowania przestrzennego działka położona na terenach zabudowy mieszkaniowej jednorodzinnej i usług (UMN).

3. Do II publicznego przetargu ustnego nieograniczonego na sprzedaż ww. nieruchomości został dopuszczony 1 (słownie: jeden) uczestnik przetargu, który wpłacił wadium w terminie wskazanym w ogłoszeniu na sprzedaż ww. nieruchomości.

4. Liczba osób niedopuszczonych do przetargu: 0.

5. Cena wywoławcza ww. nieruchomości wyniosła: **60 370,00 zł** - słownie: sześćdziesiąt tysięcy trzysta siedemdziesiąt złotych netto.

6. Cena netto osiągnięta w wyniku II publicznego przetargu ustnego nieograniczonego na sprzedaż ww. nieruchomości wyniosła: **60 980,00 zł** - słownie: sześćdziesiąt tysięcy dziewięćset osiemdziesiąt złotych netto.

7. Zgodnie z przepisami ustawy z dnia 11 marca 2004 roku o podatku od towarów i usług (t.j. z dnia 13 marca 2024 r. Dz.U. z 2024 r., poz. 361 z późn. zm.) do wylicytowanej ceny sprzedaży doliczony zostanie podatek VAT w wysokości aktualnie obowiązującej stawki procentowej tj. 23%.

**Cena brutto ww. nieruchomości wyniosła: 75 005,40 zł (słownie: siedemdziesiąt pięć tysięcy pięć złotych czterdzieści groszy brutto).**

**8. Nabywcą ww. nieruchomości został ustalony Pan Adam Gwiazda.**

Z up. WÓJTA  
Sekretarz Gminy  
  
mgr Krystyna Chyba

## **I N F O R M A C J A**

**o wyniku II publicznego przetargu ustnego nieograniczonego na sprzedaż nieruchomości oznaczonej w ewidencji gruntów i budynków jako działka ewidencyjna nr 55/20 o pow. 0,0751 ha, położona w obrębie ewidencyjnym 0043 Zągoty, w miejscowości Zągoty, gm. Bielsk, pow. plocki, stanowiąca własność Gminy Bielsk.**

Na podstawie Rozporządzenia Rady Ministrów z dnia 14 września 2004 r. w sprawie sposobu i trybu przeprowadzania przetargów oraz rokowań na zbycie nieruchomości (t.j. z dnia 1 grudnia 2021 r. Dz.U. z 2021 r., poz. 2213 z późn. zm.), podaję się do publicznej wiadomości, informację o wyniku II publicznego przetargu ustnego nieograniczonego na sprzedaż nieruchomości oznaczonej w ewidencji gruntów i budynków jako działka ewidencyjna nr 55/20 o pow. 0,0751 ha, położona w obrębie ewidencyjnym 0043 Zągoty, w miejscowości Zągoty, gm. Bielsk, pow. plocki, stanowiąca własność Gminy Bielsk; dla której to nieruchomości Sąd Rejonowy w Płocku prowadzi Księgę Wieczystą PL1P/00079285/0;

**1. II publiczny przetarg ustny nieograniczony na sprzedaż ww. nieruchomości odbył się w budynku Urzędu Gminy w Bielsku - Bielsk ul. Plac Wolności 3A, pok. 105, w dniu 25.10.2024 r. godz. 12<sup>00</sup>.**

2. Przedmiotem przetargu była działka w kształcie zbliżonym do kwadratu wraz z dojazdem stanowiącym integralną część działki, niezabudowana, nieuzbrojona z możliwością podłączenia do sieci wodociągowej i energetycznej po wybudowaniu przyłączy, położona w sąsiedztwie nieutwardzonej drogi gminnej, do której ma zapewniony dostęp od strony zachodniej przez część działki stanowiącą dojazd, od strony północnej i wschodniej sąsiaduje z gruntami przeznaczonymi pod zabudowę mieszkaniową jednorodzinną, od strony południowej sąsiaduje z gruntami użytkowymi rolniczo w miejscowym planie zagospodarowania przestrzennego przeznaczonymi pod zabudowę mieszkaniową jednorodzinną. Działka nie jest użytkowana. Dla terenu na którym znajdują się ww. działki obowiązuje miejscowy plan zagospodarowania przestrzennego obejmujący swym zasięgiem obręby: Bielsk, Ciachcin, Ciachcin Nowy i Zągoty zatwierdzony Uchwałą Nr 261/XLI/2010 Rady Gminy w Bielsku z dnia 30 września 2010 r., która została ogłoszona w Dzienniku Urzędowym Województwa Mazowieckiego Nr 196, poz. 5441 z 25 listopada 2010 r., następnie zmieniona Uchwałą Nr 78/XII/2011 Rady Gminy Bielsk z dnia 22 listopada 2011 r., która została ogłoszona w Dzienniku Urzędowym Województwa Mazowieckiego poz. 913 z dnia 3 lutego 2012 r. w miejscowym planie zagospodarowania przestrzennego działka położona na terenach zabudowy mieszkaniowej jednorodzinnej (MN).

3. Do II publicznego przetargu ustnego nieograniczonego na sprzedaż ww. nieruchomości został dopuszczony 1 (słownie: jeden) uczestnik przetargu, który wpłacił wadium w terminie wskazanym w ogłoszeniu na sprzedaż ww. nieruchomości.

4. Liczba osób niedopuszczonych do przetargu: 0.

5. Cena wywoławcza ww. nieruchomości wyniosła: **34 550,00 zł** - słownie: trzydzieści cztery tysiące pięćset pięćdziesiąt złotych netto.

6. Cena netto osiągnięta w wyniku II publicznego przetargu ustnego nieograniczonego na sprzedaż ww. nieruchomości wyniosła: **34 900,00 zł** - słownie: trzydzieści cztery tysiące dziewięćset złotych netto.

7. Zgodnie z przepisami ustawy z dnia 11 marca 2004 roku o podatku od towarów i usług (t.j. z dnia 13 marca 2024 r. Dz.U. z 2024 r., poz. 361 z późn. zm.) do wylicytowanej ceny

sprzedaży doliczony zostanie podatek VAT w wysokości aktualnie obowiązującej stawki procentowej tj. 23%.

**Cena brutto ww. nieruchomości wyniosła: 42 927,00 zł (słownie: czterdzieści dwa tysiące dziewięćset dwadzieścia siedem złotych brutto).**

**8. Nabywcą ww. nieruchomości został ustalony Pani Zuzanna Krukowska.**

Z up. WÓJTA  
Sekretarz Gminy  
*Krzyszna Chyba*



## **I N F O R M A C J A**

**o wyniku II publicznego przetargu ustnego nieograniczonego na sprzedaż nieruchomości oznaczonej w ewidencji gruntów i budynków jako działka ewidencyjna nr 55/21 o pow. 0,0742 ha, położona w obrębie ewidencyjnym 0043 Zągoty, w miejscowości Zągoty, gm. Bielsk, pow. plocki, stanowiąca własność Gminy Bielsk.**

Na podstawie Rozporządzenia Rady Ministrów z dnia 14 września 2004 r. w sprawie sposobu i trybu przeprowadzania przetargów oraz rokowań na zbycie nieruchomości (t.j. z dnia 1 grudnia 2021 r. Dz.U. z 2021 r., poz. 2213 z późn. zm.), podaję się do publicznej wiadomości, informację o wyniku II publicznego przetargu ustnego nieograniczonego na sprzedaż nieruchomości oznaczonej w ewidencji gruntów i budynków jako działka ewidencyjna nr 55/21 o pow. 0,0742 ha, położona w obrębie ewidencyjnym 0043 Zągoty, w miejscowości Zągoty, gm. Bielsk, pow. plocki, stanowiąca własność Gminy Bielsk; dla której to nieruchomości Sąd Rejonowy w Płocku prowadzi Księgę Wieczystą PL1P/00079285/0;

**1. II publiczny przetarg ustny nieograniczony na sprzedaż ww. nieruchomości odbył się w budynku Urzędu Gminy w Bielsku - Bielsk ul. Plac Wolności 3A, pok. 105, w dniu 25.10.2024 r. godz. 13<sup>00</sup>.**

2. Przedmiotem przetargu była działka w kształcie zbliżonym do kwadratu wraz z dojazdem stanowiącym integralną część działki, niezabudowana, nieuzbrojona z możliwością podłączenia do sieci wodociągowej i energetycznej po wybudowaniu przyłączy, położona w sąsiedztwie nieutwardzonej drogi gminnej, do której ma zapewniony dostęp od strony wschodniej przez część działki stanowiącą dojazd, od strony południowej sąsiaduje z gruntami użytkowymi rolniczo w miejscowym planie zagospodarowania przestrzennego przeznaczonymi pod zabudowę mieszkaniową jednorodzinną, od strony zachodniej i północnej sąsiaduje z gruntami przeznaczonymi pod zabudowę mieszkaniową jednorodzinną. Działka nie jest użytkowana. Dla terenu na którym znajdują się ww. działki obowiązuje miejscowy plan zagospodarowania przestrzennego obejmujący swym zasięgiem obręb: Bielsk, Ciachcin, Ciachcin Nowy i Zągoty zatwierdzony Uchwałą Nr 261/XLI/2010 Rady Gminy w Bielsku z dnia 30 września 2010 r., która została ogłoszona w Dzienniku Urzędowym Województwa Mazowieckiego Nr 196, poz. 5441 z 25 listopada 2010 r., następnie zmieniona Uchwałą Nr 78/XII/2011 Rady Gminy Bielsk z dnia 22 listopada 2011 r., która została ogłoszona w Dzienniku Urzędowym Województwa Mazowieckiego poz. 913 z dnia 3 lutego 2012 r. w miejscowym planie zagospodarowania przestrzennego działka położona na terenach zabudowy mieszkaniowej jednorodzinnej (MN).

3. Do II publicznego przetargu ustnego nieograniczonego na sprzedaż ww. nieruchomości został dopuszczony 1 (słownie: jeden) uczestnik przetargu, który wpłacił wadium w terminie wskazanym w ogłoszeniu na sprzedaż ww. nieruchomości.

4. Liczba osób niedopuszczonych do przetargu: 0.

5. Cena wywoławcza ww. nieruchomości wyniosła: **34 100,00 zł** - słownie: trzydzieści cztery tysiące sto złotych netto.

6. Cena netto osiągnięta w wyniku II publicznego przetargu ustnego nieograniczonego na sprzedaż ww. nieruchomości wyniosła: **34 450,00 zł** - słownie: trzydzieści cztery tysiące czterysta pięćdziesiąt złotych netto.

7. Zgodnie z przepisami ustawy z dnia 11 marca 2004 roku o podatku od towarów i usług (t.j. z dnia 13 marca 2024 r. Dz.U. z 2024 r., poz. 361 z późn. zm.) do wylicytowanej ceny



sprzedaży doliczony zostanie podatek VAT w wysokości aktualnie obowiązującej stawki procentowej tj. 23%.

**Cena brutto ww. nieruchomości wyniosła: 42 373,50 zł (słownie: czterdzieści dwa tysiące trzysta siedemdziesiąt trzy złote pięćdziesiąt groszy brutto).**

**8. Nabywcą ww. nieruchomości został ustalony Pan Michał Krukowski.**

Z up. WÓJTA  
Sekretarz Gminy  
  
mgr Krzysztof Chyba